

EEVI – Viljandi

VILJANDI 1 LENNUVÄLJA NIMI

VILJANDI 1 AERODROME NAME

EEVI – Viljandi

VILJANDI 2 LENNUVÄLJA ÜLDANDMED

VILJANDI 2 AERODROME GENERAL DATA

| | | | |
|---|---|---|--|
| 1 | ARP koordinaadid ja asukoht lennuväljal <i>ARP coordinates and site at AD</i> | 582100N 0252935E | |
| 2 | Suund ja kaugus <i>Direction and distance</i> | 3 NM Viljandist edela suunas | <i>3 NM SW FM Viljandi</i> |
| 3 | Kõrgus merepinnast / Keskmine kõrgeim temperatuur <i>Elevation / Reference temperature</i> | 251 ft / - | |
| 4 | MAG VAR / Aastane muutus <i>MAG VAR / Annual change</i> | 9° (2020) / + 0.2° | |
| 5 | Lennuvälja haldaja, aadress, telefon, telefaks, AFS <i>AD holder, address, telephone, telefax, AFS</i> | MTÜ Viljandi Lennuklubi Päri küla, Viljandi vald 71023 Viljandimaa Tel: 5594 1603 * | <i>NGO Viljandi Flight Club Päri küla, Viljandi vald 71023 Viljandimaa ESTONIA Tel: +372 5594 1603*</i> |
| 6 | Lubatud liikluse liigid (IFR/VFR) <i>Types of traffic permitted (IFR/VFR)</i> | VFR, päevasel ajal | <i>VFR, by day</i> |
| 7 | Tööajad ja sesoonne kasutatavus <i>Operational hours and seasonal availability</i> | HX 15 APR – 15 NOV HJ | |
| 8 | Juhised lennuväljale kohale jõudmiseks <i>Directions to reach the aerodrome</i> | 7 km kaugusel Viljandi linnast Pärnu maanteed mööda | <i>7 km from Viljandi via Pärnu road</i> |
| 9 | Märkused <i>Remarks</i> | *ET, EN, RU | |

VILJANDI 3 KÄITLUSTEENISTUSED JA -SEADMED

VILJANDI 3 HANDLING SERVICES AND FACILITIES

| | | | |
|---|--|---|--|
| 1 | Kütus / tankimisseadmed / jõudlus <i>Fuel / fuelling facilities / capacity</i> | Ei ole | NIL |
| 2 | Remondiseadmed mittebaseeruvatele õhusõidukitele <i>Repair facilities for visiting aircraft</i> | Ei ole | NIL |
| 3 | Märkused <i>Remarks</i> | Tavalised tööriistad. Kütust saab 250 m kaugusel olevast automaattanklast. | <i>General tools available. Fuel available from automatic pumps located 250 m from airfield.</i> |

VILJANDI 4 REISIJATEENINDUS

VILJANDI 4 PASSENGER FACILITIES

| | | | |
|---|--|----------------------|-------------------------------|
| 1 | Majutus <i>Accommodation</i> | Viljandis | <i>In Viljandi</i> |
| 2 | Transport <i>Transportation</i> | Takso, ühistransport | <i>Taxi, public transport</i> |
| 3 | Meditsiinasutused <i>Medical facilities</i> | Haigla Viljandis | <i>Hospital in Viljandi</i> |
| 4 | Märkused <i>Remarks</i> | Ei ole | NIL |

VILJANDI 5 PÄASTE- JA TULETÖRJETEENINDUS

VILJANDI 5 RESCUE AND FIRE FIGHTING SERVICES

| | | | |
|---|---|---|--|
| 1 | Tuletõrje- ja päästevahendid <i>Fire fighting and rescue equipment</i> | 6 kg käsi-pulberkustutid: 4 5 kg CO ₂ -kustutid: 1 | <i>6 kg dry-powder extinguishers: 4 5 kg CO₂ extinguishers: 1</i> |
| 2 | Vigastatud õhusõiduki eemaldamine <i>Capability for removal of disabled aircraft</i> | Viljandi päästekomando jõududega | <i>With the help of Viljandi rescue brigade</i> |
| 3 | Märkused <i>Remarks</i> | Vastav otsus võetakse vastu kohapeal olenevalt olukorrast. Õnnetuse või tulekahju korral on võimalik abi saada Viljandi päästekomandolt (tel: 112). | <i>The decision is made on the spot depending on the situation. In case of accident or fire supplementary help is available from Viljandi rescue brigade (tel: 112).</i> |

VILJANDI 6 PERROONID JA RULEERIMISTEED

VILJANDI 6 APRONS AND TAXIWAYS

| | | | |
|---|---|--|--|
| 1 | Perrooni kate ja kandevõime <i>Apron surface and strength</i> | Kate: asfalt Kandevõime: 7 tonni | <i>Surface: asphalt</i> <i>Strength: 7 tons</i> |
| 2 | Ruleerimistee kate, laius ja kandevõime <i>Taxiway surface, width and strength</i> | Kate: asfalt Laius: 10 m Kandevõime: 7 tonni | <i>Surface: asphalt</i> <i>Width: 10 m</i> <i>Strength: 7 tons</i> |
| 3 | Märkused <i>Remarks</i> | Asfaldil leidub lahtist killustikku | <i>Loose gravel may occur on the asphalt</i> |

VILJANDI 7 RAJA- JA RULEERIMISTEED
MÄRGISTUS

VILJANDI 7 RUNWAY AND TAXIWAY MARKINGS

| | | | |
|---|--|--|--|
| 1 | Raja märgistus <i>RWY markings</i> | STRIP-i ääremärgistus tähistatud must-valgete metallkoonustega iga 100 m tagant, lävemärgid 60 m laiuselt, raja ääremärgistus puudub | <i>STRIP edge is marked with black-and-white metal cones in every 100 m, THR markings width 60 m, RWY edge marking NIL</i> |
| 2 | Ruleerimistee märgistus <i>TWY markings</i> | Ei ole | <i>NIL</i> |
| 3 | Märkused <i>Remarks</i> | Ei ole | <i>NIL</i> |

VILJANDI 8 LENNUVÄLJATAKISTUSED

VILJANDI 8 AERODROME OBSTACLES

| Ala 2 Area 2 | | | | | |
|--|-----------------------------|---|--------------------|---|---|
| OBST ID Tähis <i>Designation</i> | OBST Tüüp <i>Type</i> | OBST Asukoht <i>Position</i> | ELEV / HGT (ft) | Märgistused / Tüüp, värvus <i>Markings / Type, colour</i> | Märkused <i>Remarks</i> |
| 1 | 2 | 3 | 4 | 5 | 6 |
| | | RWY 04 lävemärgidest 180 meetri kaugusel asub raja kursiga ristuv elektri kaabel. Kaabel asub samas suunas kulgeva tee ääres. Kaabel on riputatud betoonist elektripostidele ja kaabel on tähistatud 4 oranži ja kollast värvi helkurplaatidega millede mõõtmed on 80x30 cm. Betoonpostide otsad on tähistatud oranžide vertikaalselt paigutatud helkurplaatidega 80x30 cm. | | | <i>Electric power line across to the RWY extension 180 m from THR 04. The power line runs alongside to a road. The power line is hanged on concrete poles and the line is marked with 4 orange and yellow reflector plates with dimensions 80x30 cm. Tips of concrete poles are marked with vertically placed orange reflector plates with dimensions 80x30 cm.</i> |

VILJANDI 9 METEOROLOOGILINE INFO

VILJANDI 9 METEOROLOGICAL INFORMATION

| | | | |
|---|---|---|--|
| 1 | Võimalik briefing / konsultatsioon <i>Briefing / consultation provided</i> | Tel: +372 666 0932 (KAUR-H24) ET, EN, RU | |
| 2 | Lisainfo <i>Additional information</i> | Lisainfot on võimalik saada Tallinn ARO üksusest tel: 671 0241 ET, EN, RU | <i>Additional information is available from Tallinn ARO unit</i> tel: +372 671 0241 ET, EN, RU |

VILJANDI 10 RAJA FÜÜSIKALISED ANDMED

VILJANDI 10 RUNWAY PHYSICAL CHARACTERISTICS

| Tähised <i>Designations</i> RWY NR | TEGELIK BRG <i>TRUE BRG</i> | Raja mõõtmed (m) <i>Dimensions of RWY (m)</i> | RWY kandevõime ja kate <i>Strength and surface of RWY</i> |
|--|--------------------------------|--|--|
| 1 | 2 | 3 | 4 |
| 04 | 50.8 | 798 x 30 | 7 tonni, muru <i>7 tons, grass</i> |
| 22 | 230.8 | 798 x 30 | 7 tonni, muru <i>7 tons, grass</i> |

| Läve koordinaadid <i>THR coordinates</i> | Lennuriba mõõtmed <i>Strip dimensions (m)</i> | Märkused <i>Remarks</i> |
|---|--|--|
| 5 | 6 | 7 |
| 582045.9N 0252922.1E | 860 x 80 | RWY-SWY kalle: <i>Slope of RWY-</i> +1.0 % / - SWY : +1.0 % / - (150 m / 650 m) <i>(150 m / 650 m)</i> |
| 582102.2N 0253000.1E | 860 x 80 | RWY-SWY kalle: <i>Slope of RWY-</i> +1.0 % / - SWY : - / -1.0 % (650 m / 150 m) <i>(650 m / 150 m)</i> |

VILJANDI 11 ATS ÕHURUUM JA SIDEVAHENDID

VILJANDI 11 ATS AIRSPACE AND COMMUNICATION FACILITIES

| | | | |
|---|--|--|---|
| 1 | Tähis, röhht- ja püstpiirid <i>Designation, lateral and vertical limits</i> | Ei ole | NIL |
| 2 | Õhuruumi klass <i>Airspace classification</i> | G | |
| 3 | ATS-üksuse kutsung / Keel(ed) <i>ATS unit call sign / Language(s)</i> | Viljandi Raadio ET, EN H24 119.180 Alternatiivkanal 128.980 (EETTFIS) | <i>Viljandi Radio</i> <i>ET, EN</i> <i>H24</i> <i>119.180</i> <i>Alternative CH</i> <i>128.980</i> <i>(EETTFIS)</i> |
| 4 | Üleminekukõrgus <i>Transition altitude</i> | 5000 ft AMSL | |
| 5 | Märkused <i>Remarks</i> | Lennuvälja juurde kuuluv õhuruum: Viljandi purilennuala G4, kõrgus $\frac{FL 80}{GND}$. | <i>Airspace belonging to the aerodrome:</i> <i>Viljandi gliding area G4, altitude $\frac{FL 80}{GND}$.</i> |

VILJANDI 12 LISAINFO

VILJANDI 12 ADDITIONAL INFORMATION

Valitsevad tuuled on piki rada. Maandumisel rajale 22 esineb tugeva tuule korral tuulenihe.

The prevailing winds blow along the runway. When landing on RWY 22 under strong wind conditions, wind shear may occur.

VILJANDI 13 LENNUVÄLJA KAARDID

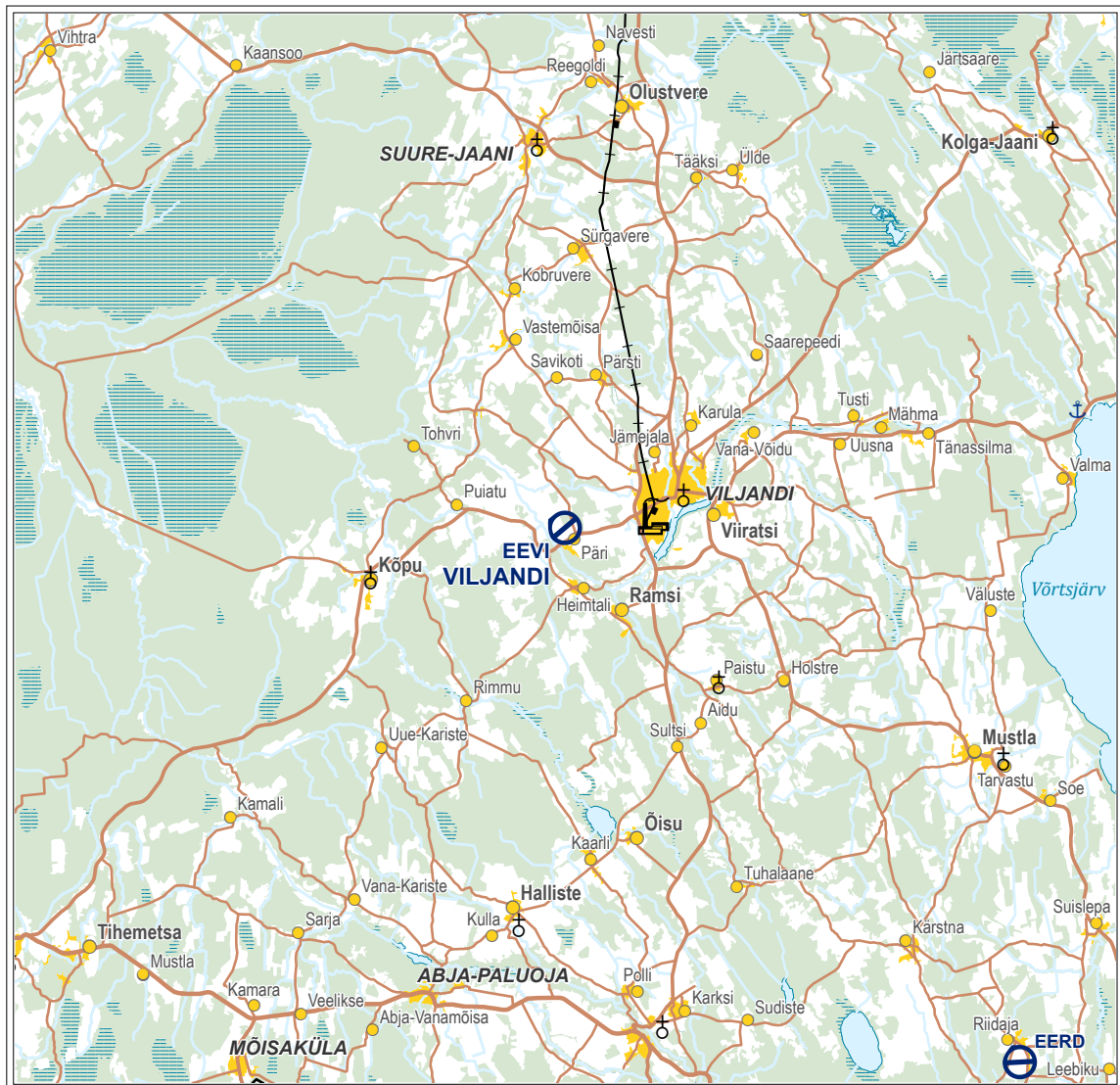
VILJANDI 13 CHARTS RELATED TO AERODROME

| Kaardi nimetus <i>Name of chart</i> | Leht <i>Page</i> |
|--|-------------------------------|
| Asukoht <i>Location</i> | VILJANDI-LCA (30 MAY 2024) |
| Lennuväljakaart – ICAO <i>Aerodrome Chart – ICAO</i> | Ei ole <i>NIL</i> |
| Visuaallähennemiskaart – ICAO <i>Visual Approach Chart – ICAO</i> | VILJANDI-VAC (30 MAY 2024) |
| Maandumiskaart <i>Landing Chart</i> | VILJANDI-LDG (30 MAY 2024) |

TÜHJAKS JÄETUD
PAGE INTENTIONALLY LEFT BLANK

ASUKOHT / Location

VILJANDI



Topography © Estonian Land Board

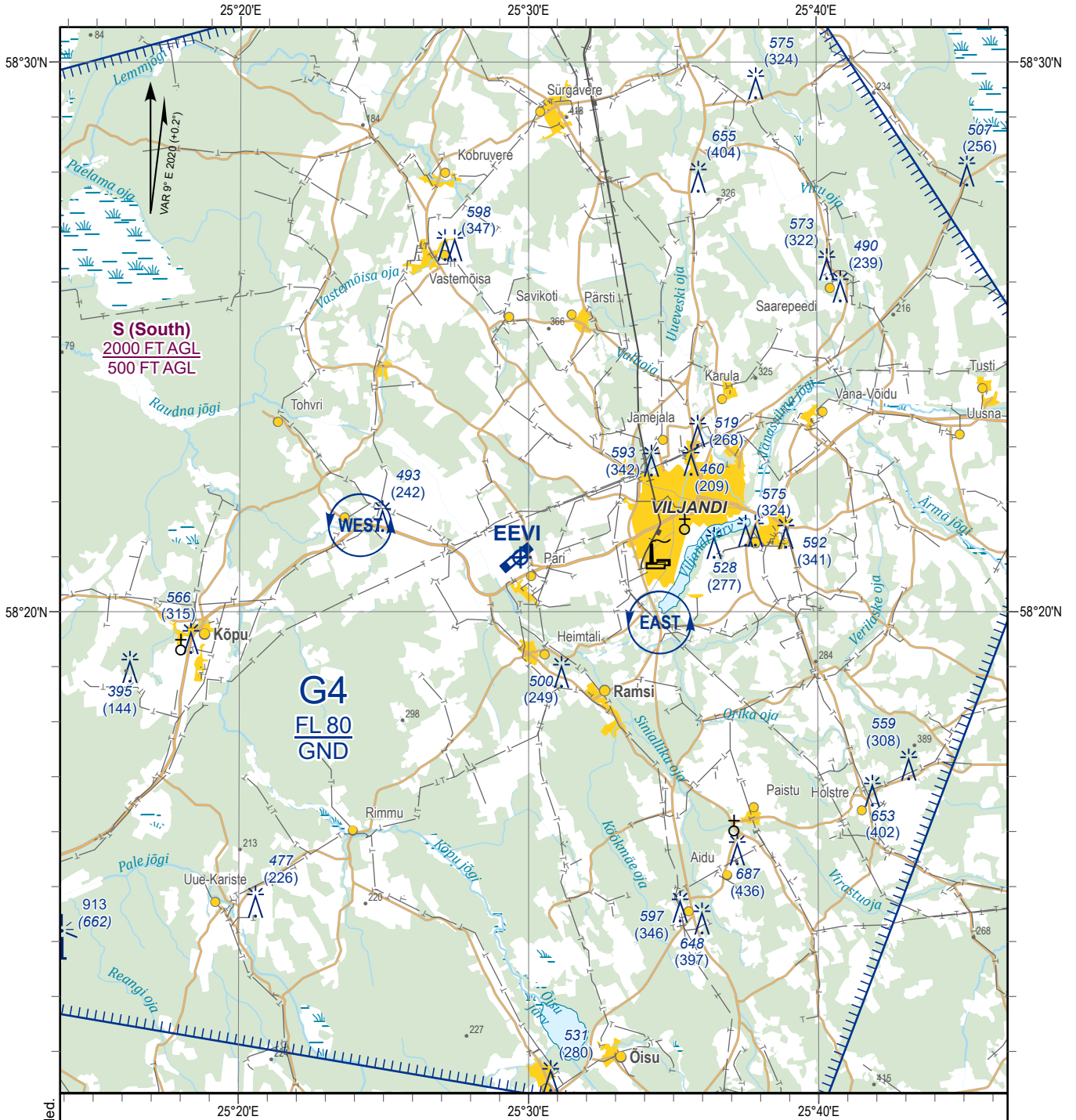
TÜHJAKS JÄETUD
PAGE INTENTIONALLY LEFT BLANK

**VISUAL
APPROACH
CHART**

58°21'00"N
025°29'35"E

ELEV 251 FT
HEIGHTS RELATED
TO AD ELEV

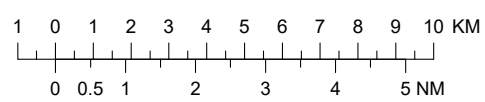
VILJANDI



CHANGES: New obstacles, LFA area added.

INFORMATION TEL:
+372 5594 1603
MTÜ Viljandi Lennuklubi (ET, EN, RU)

SCALE 1:200 000



- ALT and ELEV are in FT

Topography © Estonian Land Board

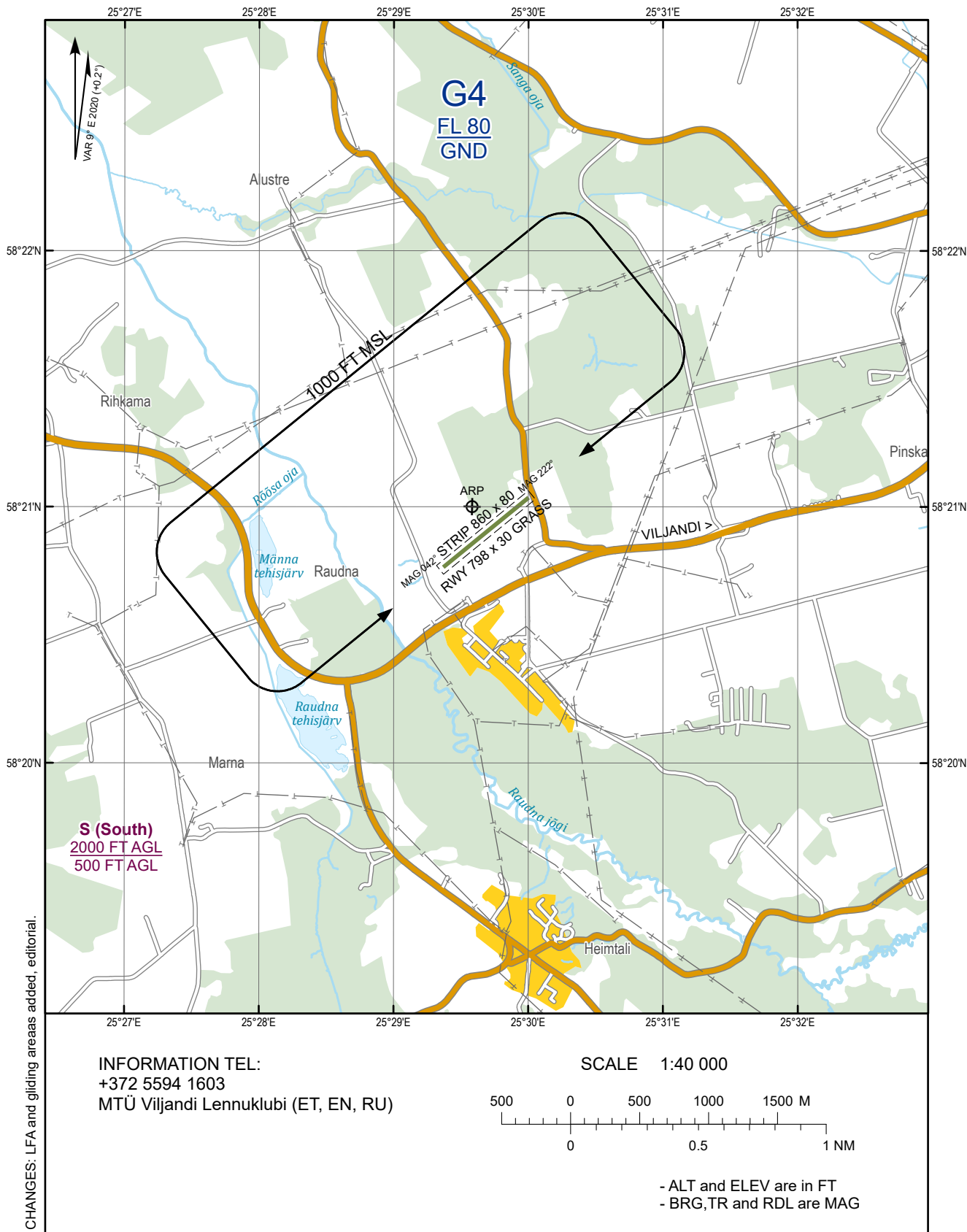
TÜHJAKS JÄETUD
PAGE INTENTIONALLY LEFT BLANK

LANDING CHART

58°21'00"N
025°29'35"E

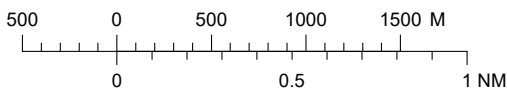
ELEV 251 FT
HEIGHTS RELATED
TO AD ELEV

VILJANDI



INFORMATION TEL:
+372 5594 1603
MTÜ Viljandi Lennuklubi (ET, EN, RU)

SCALE 1:40 000



- ALT and ELEV are in FT
- BRG,TR and RDL are MAG

CHANGES: LFA and gliding areas added, editorial.

Topography © Estonian Land Board

TÜHJAKS JÄETUD
PAGE INTENTIONALLY LEFT BLANK