

## EEVI – Viljandi

### VILJANDI 1 LENNUVÄLJA NIMI

### VILJANDI 1 AERODROME NAME

### EEVI – Viljandi

### VILJANDI 2 LENNUVÄLJA ÜLDANDMED

### VILJANDI 2 AERODROME GENERAL DATA

1	ARP koordinaadid ja asukoht lennuväljal <i>ARP coordinates and site at AD</i>	582100N 0252935E	
2	Suund ja kaugus <i>Direction and distance</i>	3 NM Viljandist edela suunas	<i>3 NM SW FM Viljandi</i>
3	Kõrgus merepinnast / Keskmise kõrgeim temperatuur <i>Elevation / Reference temperature</i>	251 ft / +18.9 °C	
4	MAG VAR / Aastane muutus <i>MAG VAR / Annual change</i>	10° E (2025) / + 0.1°	
5	Lennuvälja haldaja, aadress, telefon, telefaks, AFS <i>AD holder, address, telephone, telefax, AFS</i>	MTÜ Viljandi Lennuklubi Päri küla, Viljandi vald 71023 Viljandimaa Tel: <a href="tel:55697450">5569 7450</a> *	<i>NGO Viljandi Flight Club Päri küla, Viljandi vald 71023 Viljandimaa ESTONIA Tel: <a href="tel:+37255697450">+372 5569 7450</a>*</i>
6	Lubatud liikluse liigid (IFR/VFR) <i>Types of traffic permitted (IFR/VFR)</i>	VFR, päevasel ajal	<i>VFR, by day</i>
7	Tööajad ja sesoonne kasutatavus <i>Operational hours and seasonal availability</i>	HX 15 APR – 15 NOV HJ	
8	Juhised lennuväljale kohale jõudmiseks <i>Directions to reach the aerodrome</i>	7 km kaugusel Viljandi linnast Pärnu maanteed mööda	<i>7 km from Viljandi via Pärnu road</i>
9	Märkused <i>Remarks</i>	*ET, EN, RU	

## VILJANDI 3 KÄITLUSTEENISTUSED JA -SEADMED

## VILJANDI 3 HANDLING SERVICES AND FACILITIES

1	Kütus / tankimisseadmed / jõudlus <i>Fuel / fuelling facilities / capacity</i>	Ei ole	NIL
2	Remondiseadmed mittebaseeruvatele õhusõidukitele <i>Repair facilities for visiting aircraft</i>	Ei ole	NIL
3	Märkused <i>Remarks</i>	Tavalised tööriistad. Kütust saab 250 m kaugusel olevast automaattanklast.	<i>General tools available. Fuel available from automatic pumps located 250 m from airfield.</i>

## VILJANDI 4 REISIJATEENINDUS

## VILJANDI 4 PASSENGER FACILITIES

1	Majutus <i>Accommodation</i>	Viljandis	<i>In Viljandi</i>
2	Transport <i>Transportation</i>	Takso, ühistransport	<i>Taxi, public transport</i>
3	Meditsiinasutused <i>Medical facilities</i>	Haigla Viljandis	<i>Hospital in Viljandi</i>
4	Märkused <i>Remarks</i>	Ei ole	NIL

## VILJANDI 5 PÄASTE- JA TULETÖRJETEENINDUS

## VILJANDI 5 RESCUE AND FIRE FIGHTING SERVICES

1	Tuletõrje- ja päästevahendid <i>Fire fighting and rescue equipment</i>	6 kg käsi-pulberkustutid: 4 5 kg CO <sub>2</sub> -kustutid: 1	<i>6 kg dry-powder extinguishers: 4 5 kg CO<sub>2</sub> extinguishers: 1</i>
2	Vigastatud õhusõiduki eemaldamine <i>Capability for removal of disabled aircraft</i>	Viljandi päästekomando jõududega	<i>With the help of Viljandi rescue brigade</i>
3	Märkused <i>Remarks</i>	Vastav otsus võetakse vastu kohapeal olenevalt olukorrast. Õnnetuse või tulekahju korral on võimalik abi saada Viljandi päästetekomandolt (tel: <a href="tel:112">112</a> ).	<i>The decision is made on the spot depending on the situation. In case of accident or fire supplementary help is available from Viljandi rescue brigade (tel: <a href="tel:112">112</a>).</i>

## VILJANDI 6 PERROONID JA RULEERIMISTEED

## VILJANDI 6 APRONS AND TAXIWAYS

1	Perrooni kate ja kandevõime <i>Apron surface and strength</i>	Kate: asfalt Kandevõime: 7 tonni	<i>Surface: asphalt</i> <i>Strength: 7 tons</i>
2	Ruleerimistee kate, laius ja kandevõime <i>Taxiway surface, width and strength</i>	Kate: asfalt Laius: 10 m Kandevõime: 7 tonni	<i>Surface: asphalt</i> <i>Width: 10 m</i> <i>Strength: 7 tons</i>
3	Märkused <i>Remarks</i>	Asfaldil leidub lahtist killustikku	<i>Loose gravel may occur</i> <i>on the asphalt</i>

VILJANDI 7 RAJA- JA RULEERIMISTEED  
MÄRGISTUS

## VILJANDI 7 RUNWAY AND TAXIWAY MARKINGS

1	Raja märgistus <i>RWY markings</i>	STRIP-i ääremärgistus tähistatud must- valgete metall- koonustega iga 100 m tagant, lävemärgid 60 m laiuselt, raja ääre- märgistus puudub	<i>STRIP edge is marked</i> <i>with black-and-white</i> <i>metal cones in every</i> <i>100 m, THR markings</i> <i>width 60 m, RWY edge</i> <i>marking NIL</i>
2	Ruleerimistee märgistus <i>TWY markings</i>	Ei ole	<i>NIL</i>
3	Märkused <i>Remarks</i>	Ei ole	<i>NIL</i>

## VILJANDI 8 LENNUVÄLJATAKISTUSED

## VILJANDI 8 AERODROME OBSTACLES

Ala 2 Area 2					
OBST ID Tähis <i>Designation</i>	OBST Tüüp <i>Type</i>	OBST Asukoht <i>Position</i>	ELEV / HGT (ft)	Märgistused / Tüüp, värvus <i>Markings / Type,</i> <i>colour</i>	Märkused <i>Remarks</i>
1	2	3	4	5	6
Ei ole			<i>NIL</i>		

**VILJANDI 9 METEOROLOOGILINE INFO**

**VILJANDI 9 METEOROLOGICAL INFORMATION**

1	Võimalik briefing / konsultatsioon <i>Briefing / consultation provided</i>	Tel: <a href="tel:+3726660932">+372 666 0932</a> (KAUR-H24) ET, EN, RU	
2	Lisainfo <i>Additional information</i>	Lisainfot on võimalik saada Tallinn ARO üksusest tel: <a href="tel:+3726710241">671 0241</a> ET, EN, RU	<i>Additional information is available from Tallinn ARO unit</i> tel: <a href="tel:+3726710241">+372 671 0241</a> ET, EN, RU

**VILJANDI 10 RAJA FÜÜSIKALISED ANDMED**

**VILJANDI 10 RUNWAY PHYSICAL CHARACTERISTICS**

Tähised <i>Designations</i> RWY NR	TEGELIK BRG <i>TRUE BRG</i>	Raja mõõtmed (m) <i>Dimensions of RWY (m)</i>	RWY kandevõime ja kate <i>Strength and surface of RWY</i>
1	2	3	4
04	050.8°	798 x 30	7 tonni, muru <i>7 tons, grass</i>
22	230.8°	798 x 30	7 tonni, muru <i>7 tons, grass</i>

Läve koordinaadid <i>THR coordinates</i>	Lennuriba mõõtmed <i>Strip dimensions (m)</i>	Märkused <i>Remarks</i>
5	6	7
582045.9N 0252922.1E	860 x 80	RWY-SWY kalle: <i>Slope of RWY-</i> +1.0 % / - SWY: +1.0 % / - (150 m / 650 m) <i>(150 m / 650 m)</i>
582102.2N 0253000.1E	860 x 80	RWY-SWY kalle: <i>Slope of RWY-</i> +1.0 % / - SWY: - / -1.0 % (650 m / 150 m) <i>(650 m / 150 m)</i>

## VILJANDI 11 ATS ÕHURUUM JA SIDEVAHENDID

## VILJANDI 11 ATS AIRSPACE AND COMMUNICATION FACILITIES

1	Tähis, rönt- ja püstpiirid <i>Designation, lateral and vertical limits</i>	Ei ole	NIL
2	Õhuruumi klass <i>Airspace classification</i>	G	
3	ATS-üksuse kutsung / Keel(ed) <i>ATS unit call sign / Language(s)</i>	Viljandi Raadio ET, EN H24 119.180  Alternatiivkanal 128.980 (EETTFIS)	Viljandi Radio ET, EN H24 119.180  Alternative CH 128.980 (EETTFIS)
4	Üleminekukõrgus <i>Transition altitude</i>	5000 ft AMSL	
5	Märkused <i>Remarks</i>	<b>Lennuvälja juurde kuuluv õhuruum:</b> Viljandi purilennuala G4, kõrgus $\frac{FL 80}{GND}$ .	<b>Airspace belonging to the aerodrome:</b> Viljandi gliding area G4, altitude $\frac{FL 80}{GND}$ .

## VILJANDI 12 LISAINFO

## VILJANDI 12 ADDITIONAL INFORMATION

Valitsevad tuuled on piki rada. Maandumisel rajale 22 esineb tugeva tuule korral tuulenihe.

*The prevailing winds blow along the runway. When landing on RWY 22 under strong wind conditions, wind shear may occur.*

## VILJANDI 13 LENNUVÄLJA KAARDID

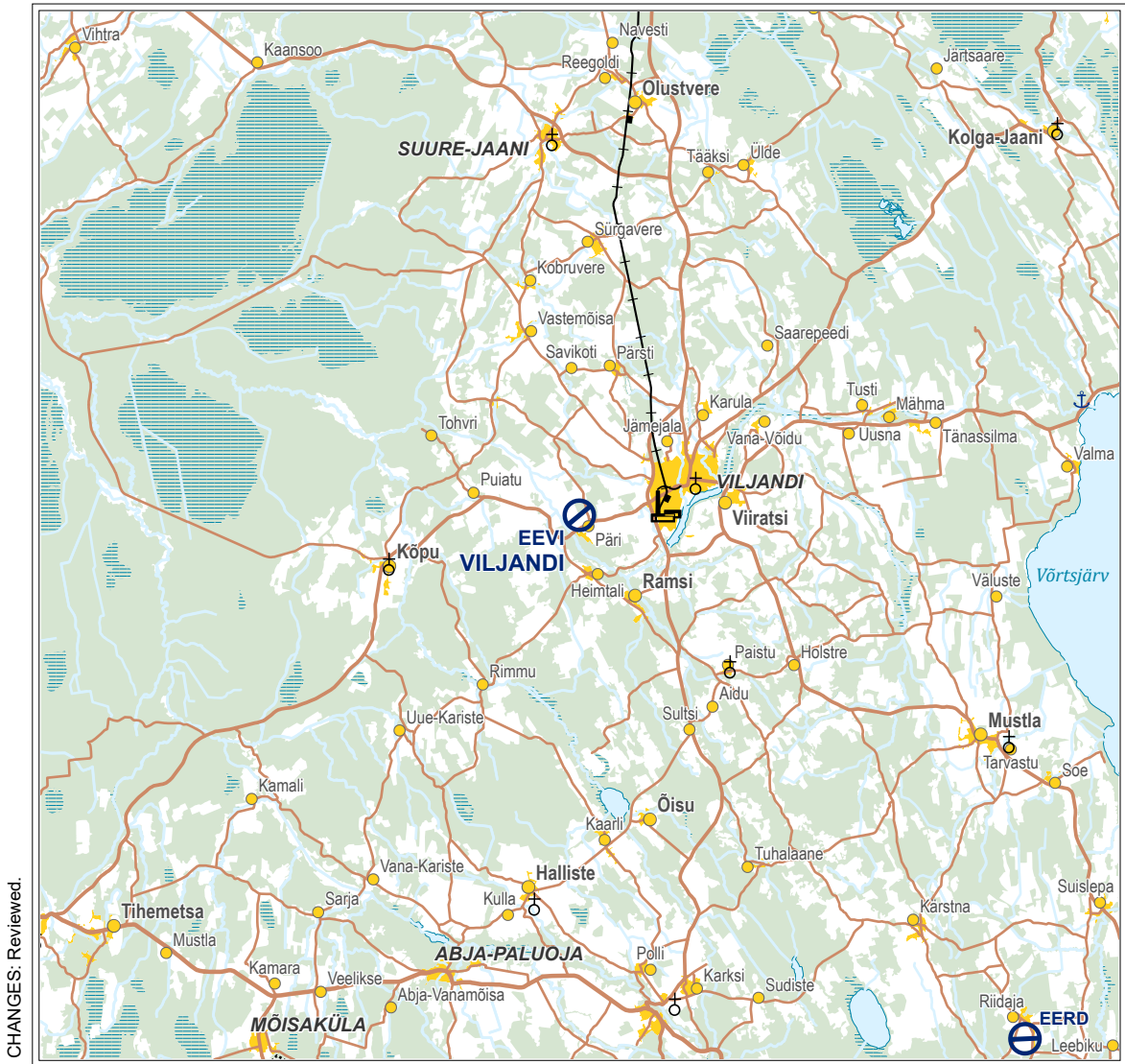
## VILJANDI 13 CHARTS RELATED TO AERODROME

Kaardi nimetus <i>Name of chart</i>	Leht <i>Page</i>
Asukoht <i>Location</i>	VILJANDI-LCA (28 MAY 2026)
Lennuväljakaart – ICAO <i>Aerodrome Chart – ICAO</i>	Ei ole NIL
Visuaallähenemiskaart – ICAO <i>Visual Approach Chart – ICAO</i>	VILJANDI-VAC (28 MAY 2026)
Maandumiskaart <i>Landing Chart</i>	VILJANDI-LDG (28 MAY 2026)

TÜHJAKS JÄETUD  
*PAGE INTENTIONALLY LEFT BLANK*

ASUKOHT / Location

VILJANDI



CHANGES: Reviewed.

Topography © Estonian Land Board

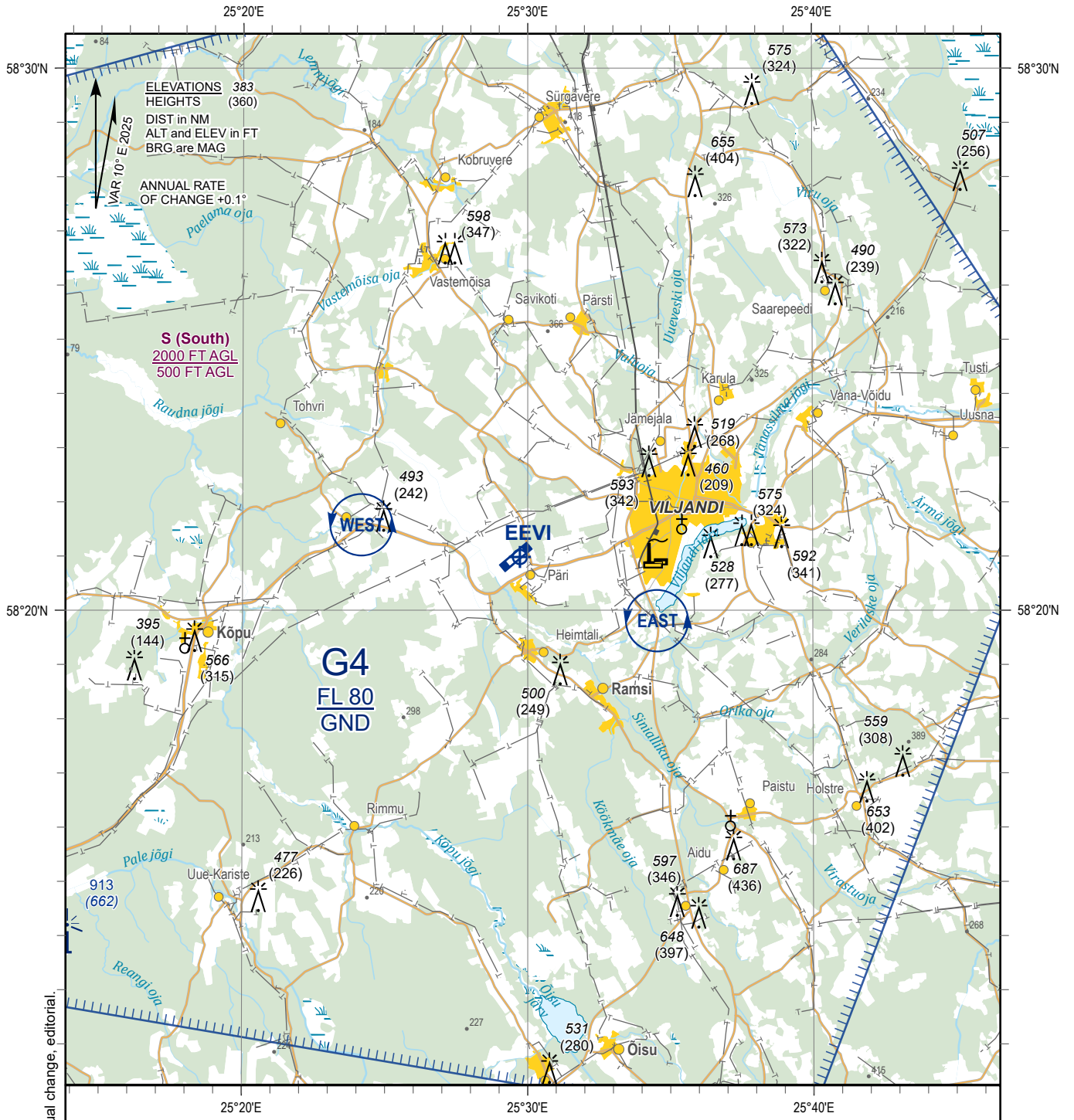
TÜHJAKS JÄETUD  
*PAGE INTENTIONALLY LEFT BLANK*

**VISUAL  
APPROACH  
CHART**

58°21'00"N  
025°29'35"E

ELEV 251 FT  
HEIGHTS RELATED  
TO AD ELEV

**VILJANDI**



CHANGES: Magnetic variation and annual change, editorial.

**INFORMATION TEL**

+372 5569 7450 (ET, EN, RU)

1:200 000



**LANDING AT YOUR OWN DISCRETION  
AND IN PRIOR AGREEMENT WITH THE  
AERODROME HOLDER.**

Topography © Estonian Land Board

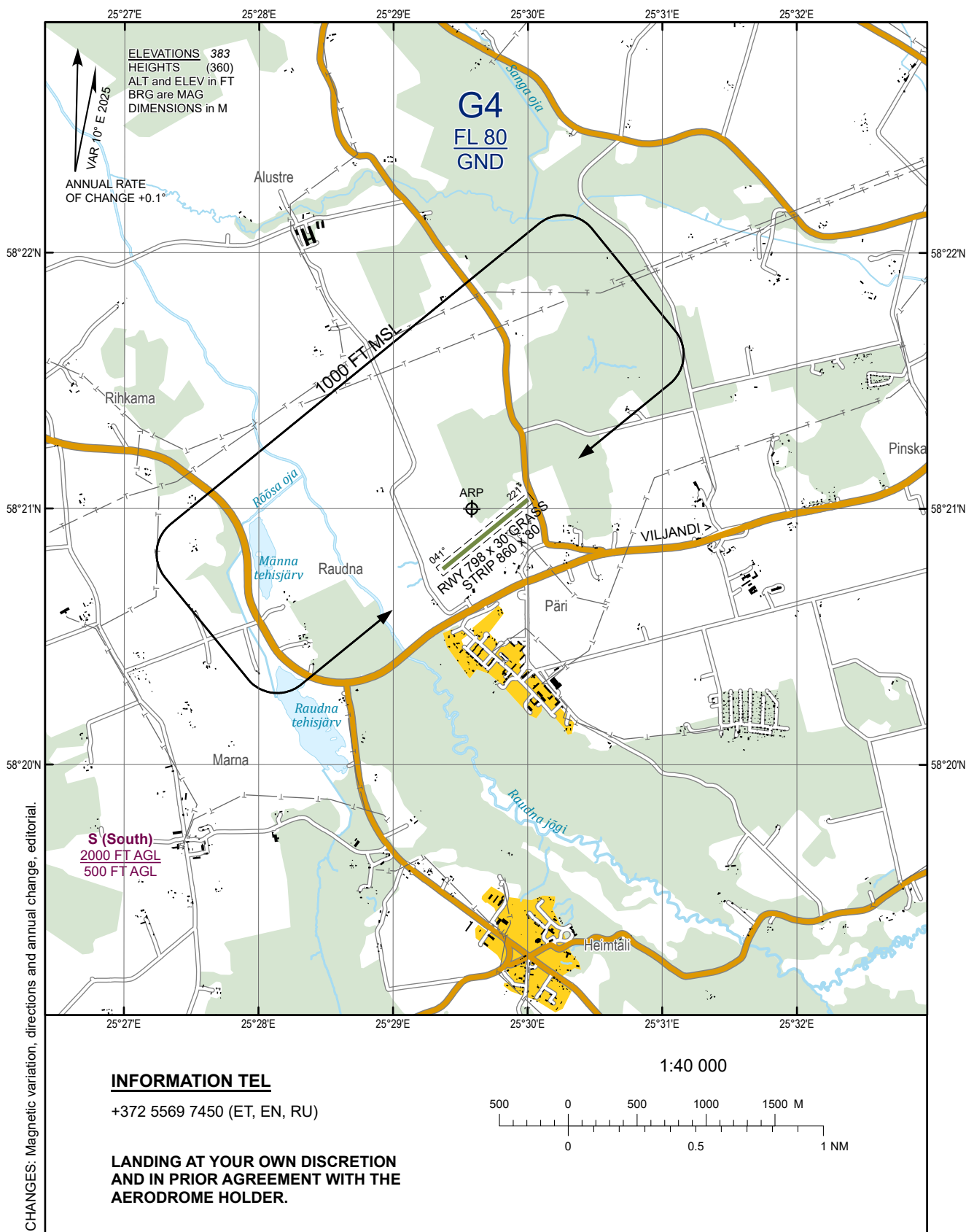
TÜHJAKS JÄETUD  
*PAGE INTENTIONALLY LEFT BLANK*

LANDING CHART

58°21'00"N  
025°29'35"E

ELEV 251 FT  
HEIGHTS RELATED  
TO AD ELEV

VILJANDI



CHANGES: Magnetic variation, directions and annual change, editorial.

TÜHJAKS JÄETUD  
*PAGE INTENTIONALLY LEFT BLANK*