

## EETS – Teenuse-Saare

## TEENUSE-SAARE 1 LENNUVÄLJA NIMI

## TEENUSE-SAARE 1 AERODROME NAME

## EETS – Teenuse-Saare

## TEENUSE-SAARE 2 LENNUVÄLJA ÜLDANDMED

## TEENUSE-SAARE 2 AERODROME GENERAL DATA

1	ARP koordinaadid ja asukoht lennuväljal <i>ARP coordinates and site at AD</i>	584834N 0241105E	
2	Suund ja kaugus <i>Direction and distance</i>	10 NM Märjamaast edala suunas	10 NM SW FM Märjamaa
3	Kõrgus merepinnast / Keskmise kõrgeim temperatuur <i>Elevation / Reference temperature</i>	31ft / -	
4	MAG VAR / Aastane muutus <i>MAG VAR / Annual change</i>	9° (2020) / + 0.2°	
5	Lennuvälja haldaja, aadress, telefon, telefaks, AFS <i>AD holder, address, telephone, telefax, AFS</i>	Ain Saareste * Tel: <a href="tel:+3725018774">+372 501 8774</a> Theo Raudsepp ** Tel: <a href="tel:+3725073772">+372 507 3772</a> E-mail: <a href="mailto:theo@mammograaf.ee">theo@mammograaf.ee</a>	
6	Lubatud liikluse liigid (IFR/VFR) <i>Types of traffic permitted (IFR/VFR)</i>	VFR, päevasel ajal	VFR, by day
7	Tööajad ja sesoonne kasutatavus <i>Operational hours and seasonal availability</i>	HX 15 APR – 15 NOV HJ	
8	Juhised lennuväljale kohale jõudmiseks <i>Directions to reach the aerodrome</i>	Märjamaalt mööda Märjamaa Konuvere maanteed, 7.2 kilomeetri pärast pööra paremale Paeküla – Vana Vigala peale, 5,1 kilomeetri pärast pööra Silla Jädivere peale, Teenusel pööra Silla-Jädivere peale, 500 m pärast pööra vasakule Altküla tee peale ning 2 kilomeetri pärast jääb lennuväli vasakule.	<i>From Märjamaa toward Märjamaa Konuvere road and after 7.2 km turn right toward Paeküla Vana-Vigala. From Vana-Vigala turn to right toward Silla Järdvere road and when passing Teenuse store after 500m turn to left toward Altküla tee. After 2 km aerodrome is on the left-hand side.</i>

9	Märkused <i>Remarks</i>	*ET **ET, EN, FI  Eralennuväli. Maandumine kokkuleppel haldajagaja omal vastutusel.  Infot maandumis-ja parkimistingimuste kohta küsida haldajalt.	*ET **ET, EN, FI  <i>Private airfield. Landing in agreement with the holder and at your own discretion.  Information about landing and parking conditions can be requested from the holder.</i>
---	----------------------------	---	--

**TEENUSE-SAARE 3 KÄITLUSTEENISTUSED JA -  
SEADMED**
**TEENUSE-SAARE 3 HANDLING SERVICES AND  
FACILITIES**

1	Kütus / tankimisseadmed / jõudlus <i>Fuel / fuelling facilities / capacity</i>	Kütuse tankimine Pärnu lennuväljal.	<i>Fueling service at Pärnu aerodrome.</i>
2	Remondiseadmed mittebaseeruvatele õhusõidukitele <i>Repair facilities for visiting aircraft</i>	Ei ole	<i>NIL</i>
3	Märkused <i>Remarks</i>	Ei ole	<i>NIL</i>

**TEENUSE-SAARE 4 REISIJATEENINDUS**
**TEENUSE-SAARE 4 PASSENGER FACILITIES**

1	Majutus <i>Accommodation</i>	Ei ole	<i>NIL</i>
2	Transport <i>Transportation</i>	Ei ole	<i>NIL</i>
3	Meditsiiniuasutused <i>Medical facilities</i>	SA Raplamaa Haigla Tel: <a href="tel:4890710">489 0710</a>	<i>Rapla Hospital Tel: <a href="tel:+3724890710">+372 489 0710</a></i>
4	Märkused <i>Remarks</i>	Hädaabinumber <a href="tel:112">112</a>	<i>Emergency phone number <a href="tel:112">112</a></i>

**TEENUSE-SAARE 5 PÄÄSTE- JA  
TULETÖRJETEENINDUS**
**TEENUSE-SAARE 5 RESCUE AND FIRE FIGHTING  
SERVICES**

1	Tuletõrje- ja päästevahendid <i>Fire fighting and rescue equipment</i>	Ei ole	<i>NIL</i>
2	Vigastatud õhusõiduki eemaldamine <i>Capability for removal of disabled aircraft</i>	Ei ole	<i>NIL</i>
3	Märkused <i>Remarks</i>	Hädaabinumber <a href="tel:112">112</a>	<i>Emergency phone number <a href="tel:112">112</a></i>

TEENUSE-SAARE 6 PERROONID JA RULEERIMISTEED		TEENUSE-SAARE 6 APRONS AND TAXIWAYS	
1	Perrooni kate ja kandevõime <i>Apron surface and strength</i>	Kate: muru Kandevõime: 7 tonni	<i>Surface: grass</i> <i>Strength: 7 tons</i>
2	Ruleerimistee kate, laius ja kandevõime <i>Taxiway surface, width and strength</i>	Kate: muru Kandevõime: 7 tonni	<i>Surface: grass</i> <i>Strength: 7 tons</i>
3	Märkused <i>Remarks</i>	Lennuki parkimine lennuvälja kõrval elamu lähedal. Infot maandumis-ja parkimistingimuste kohta küsida haldajalt.	<i>Parking of the aircraft next to the airfield, near the house.</i> <i>Information about landing and parking can be requested from the holder.</i>

TEENUSE-SAARE 7 RAJA- JA RULEERIMISTEED MÄRGISTUS		TEENUSE-SAARE 7 RUNWAY AND TAXIWAY MARKINGS	
1	Raja märgistus <i>RWY markings</i>	Lävemärgid: must-punane. Raja ääremärgistus: must-valged koonused, 100 m vahedega.	<i>THR marking: black-red.</i> <i>Runaway edge marking: black-white cones, 100 m apart.</i>
2	Ruleerimistee märgistus <i>TWY markings</i>	Ei ole	NIL
3	Märkused <i>Remarks</i>	Ei ole	NIL

TEENUSE-SAARE 8 LENNUVÄLJATAKISTUSED						TEENUSE-SAARE 8 AERODROME OBSTACLES					
Ala 2						Area 2					
OBST ID Tähis <i>Designation</i>	OBST Tüüp <i>Type</i>	OBST Asukoht <i>Position</i>	ELEV / HGT (ft)	Märgistused / Tüüp, värvus <i>Markings / Type, colour</i>	Märkused <i>Remarks</i>						
1	2	3	4	5	6						
Raja 23 lävest edela suunas 265 m kaugusel asub raja suunaga diagonaalis elektriliin, kõrgus 26.25 jalga (8 m). Raja 05 lävest kirde suunas 125 m kaugusel asub raja suunaga risti võsa, kõrgus 26.25 jalga (8 m).			265 m SW FM RWY 23 threshold is a powerline, with height 26.25ft (8m), which is diagonally with RWY 23 extended centerline. 125 m NE FM RWY 05 threshold are bushes, with height 26.25ft (8m), which is transverse to RWY 05 extended centerline.								

## TEENUSE-SAARE 9 METEOROLOOGILINE INFO

TEENUSE-SAARE 9 METEOROLOGICAL  
INFORMATION

1	Võimalik briefing / konsultatsioon <i>Briefing / consultation provided</i>	Tel: <a href="tel:+3726660932">+372 666 0932</a> (KAUR-H24) ET, EN, RU	
2	Lisainfo <i>Additional information</i>	Lisainfot on võimalik saada Tallinna ARO üksusest (tel <a href="tel:+3726710241">671 0241</a> ).	<i>Additional information is available from Tallinn ARO unit (tel: <a href="tel:+3726710241">+372 671 0241</a>).</i>
		Tuulekott raja keskohast põhjas	<i>WDI at N from the RWY midpoint.</i>

## TEENUSE-SAARE 10 RAJA FÜÜSIKALISED ANDMED

TEENUSE-SAARE 10 RUNWAY PHYSICAL  
CHARACTERISTICS

Tähised <i>Designations</i> RWY NR	TEGELIK BRG <i>TRUE BRG</i>	Raja mõõtmed (m) <i>Dimensions of RWY (m)</i>	RWY kandevõime ja kate <i>Strength and surface of RWY</i>
1	2	3	4
05	49.81	505 x 30	7 tonni, muru <i>7 tons, grass</i>
23	229.81	505 x 30	7 tonni, muru <i>7 tons, grass</i>

Tähised <i>Designations</i> RWY NR	Läve koordinaadid <i>THR coordinates</i>	CWY mõõtmed (m) <i>CWY dimensions (m)</i>	Lennuriba mõõtmed <i>Strip dimensions (m)</i>	Märkused <i>Remarks</i>
5	6	7	8	9
05	584828.2N 0241051.9E	100 x 30	565 x 90	Ei ole NIL
23	584838.7N 0241115.9E	265 x 30	565 x 90	Ei ole NIL

**TEENUSE-SAARE 11 ATS ÕHURUUM JA  
SIDEVAHENDID**
**TEENUSE-SAARE 11 ATS AIRSPACE AND  
COMMUNICATION FACILITIES**

1	Tähis, rõht- ja püstpiirid <i>Designation, lateral and vertical limits</i>	Ei ole	NIL
2	Õhuruumi klass <i>Airspace classification</i>	G	
3	ATS-üksuse kutsung / Keel(ed) <i>ATS unit call sign / Language(s)</i>	Tallinn Radar ET, EN H24 127.905	
4	Üleminekukõrgus <i>Transition altitude</i>	5000 ft AMSL	
5	Märkused <i>Remarks</i>	Ei ole	NIL

**TEENUSE-SAARE 12 LISAINFO**
**TEENUSE-SAARE 12 ADDITIONAL INFORMATION**

Raja murukatet hooldab mururobot. Enne maandumist veendu, et robot ei ole rajal takistuseks.

*Robotic lawn mower is in operation on RWY.  
Please check the RWY before landing.*

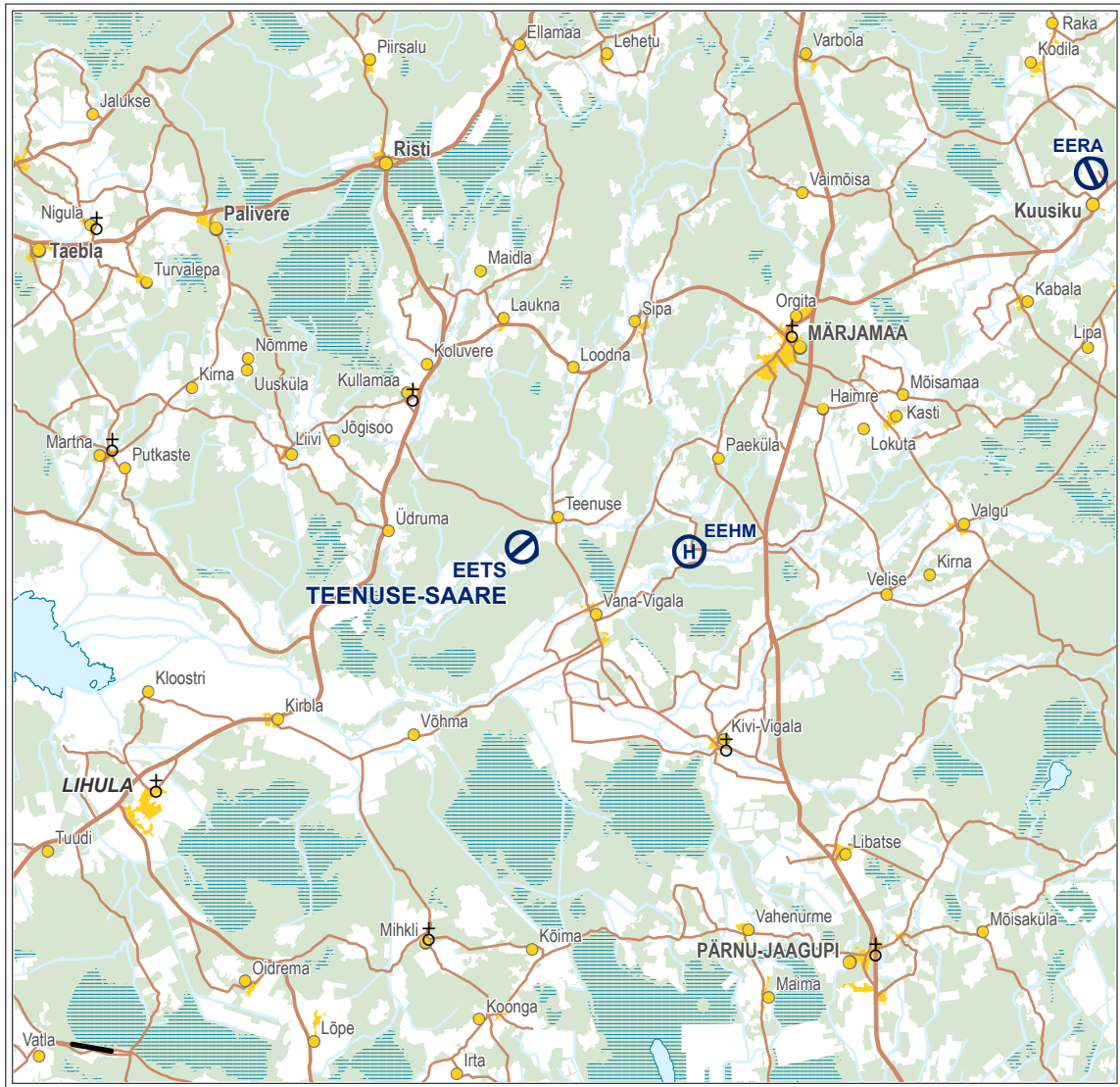
**TEENUSE-SAARE 13 LENNUVÄLJA KAARDID**
**TEENUSE-SAARE 13 CHARTS RELATED TO  
AERODROME**

<b>Kaardi nimetus</b> <i>Name of chart</i>	<b>Leht</b> <i>Page</i>
Asukoht <i>Location</i>	TEENUSE-SAARE-LCA (30 MAY 2024)
Lennuväljakaart – ICAO <i>Aerodrome Chart – ICAO</i>	TEENUSE-SAARE-ADC (30 MAY 2024)
Visuaallähenemiskaart – ICAO <i>Visual Approach Chart – ICAO</i>	TEENUSE-SAARE-VAC (30 MAY 2024)
Maandumiskaart <i>Landing Chart</i>	TEENUSE-SAARE-LDG (30 MAY 2024)

TÜHJAKS JÄETUD  
*PAGE INTENTIONALLY LEFT BLANK*

ASUKOHT / Location

TEENUSE-SAARE



Topography © Estonian Land Board

TÜHJAKS JÄETUD  
*PAGE INTENTIONALLY LEFT BLANK*

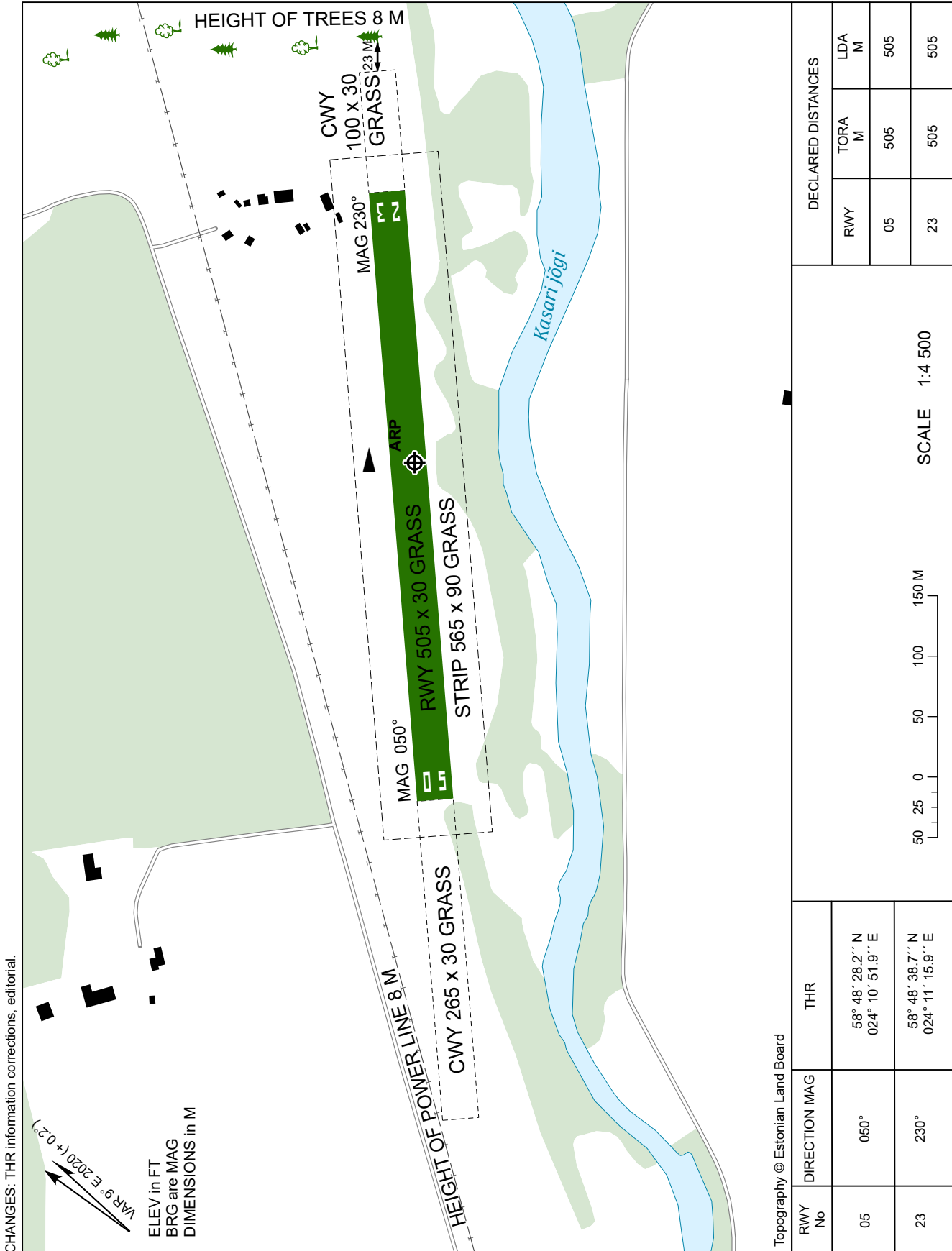


**AERODROME CHART - ICAO**

58°48'34"N  
024°11'05"E

ELEV 31 FT  
HEIGHTS RELATED  
TO AD ELEV

**TEENUSE-SAARE**



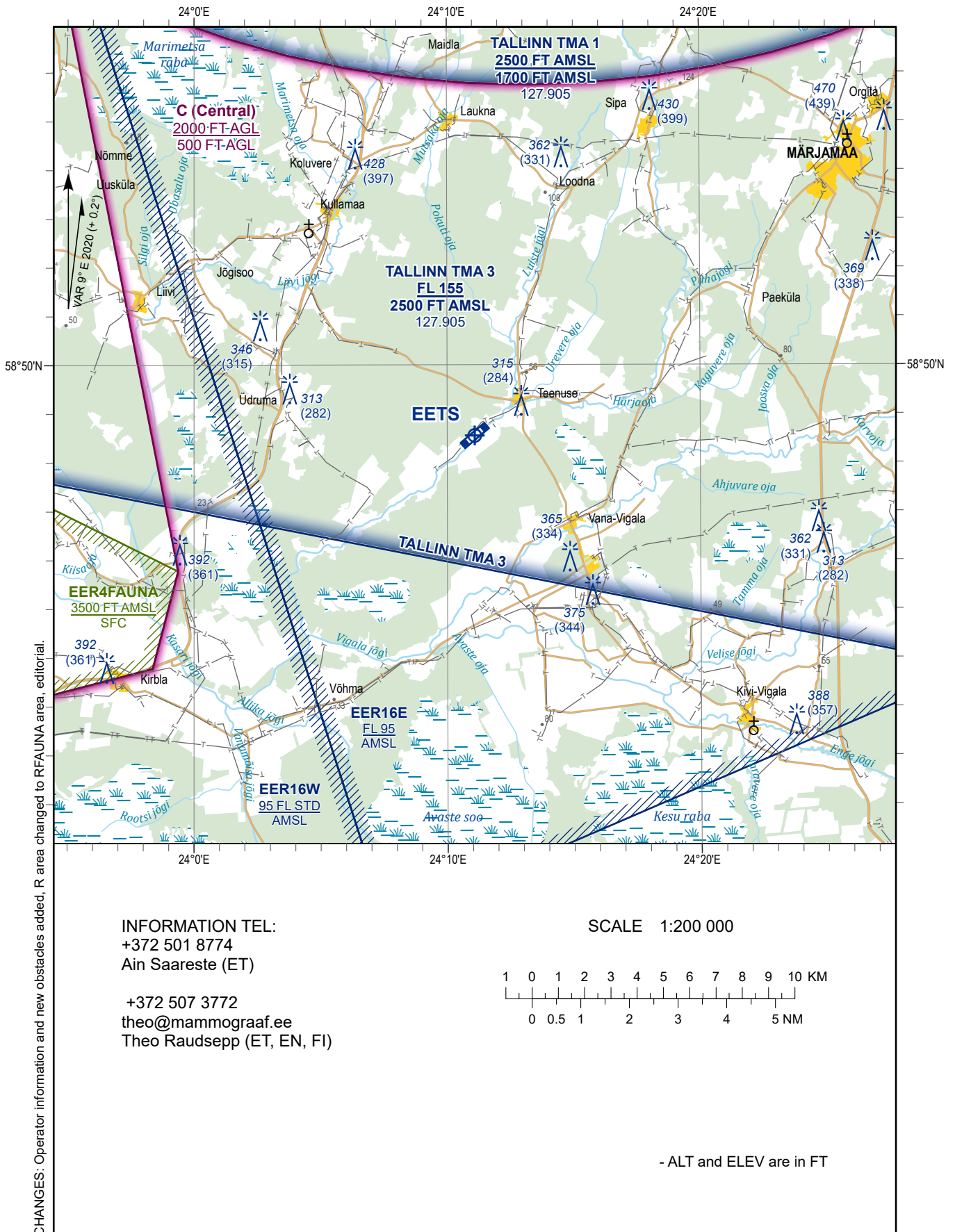
TÜHJAKS JÄETUD  
*PAGE INTENTIONALLY LEFT BLANK*

**VISUAL  
APPROACH  
CHART - ICAO**

58°48'34"N  
024°11'05"E

ELEV 31 FT  
HEIGHTS RELATED  
TO AD ELEV

**TEENUSE-SAARE**



CHANGES: Operator information and new obstacles added, R area changed to RFAUNA area, editorial.

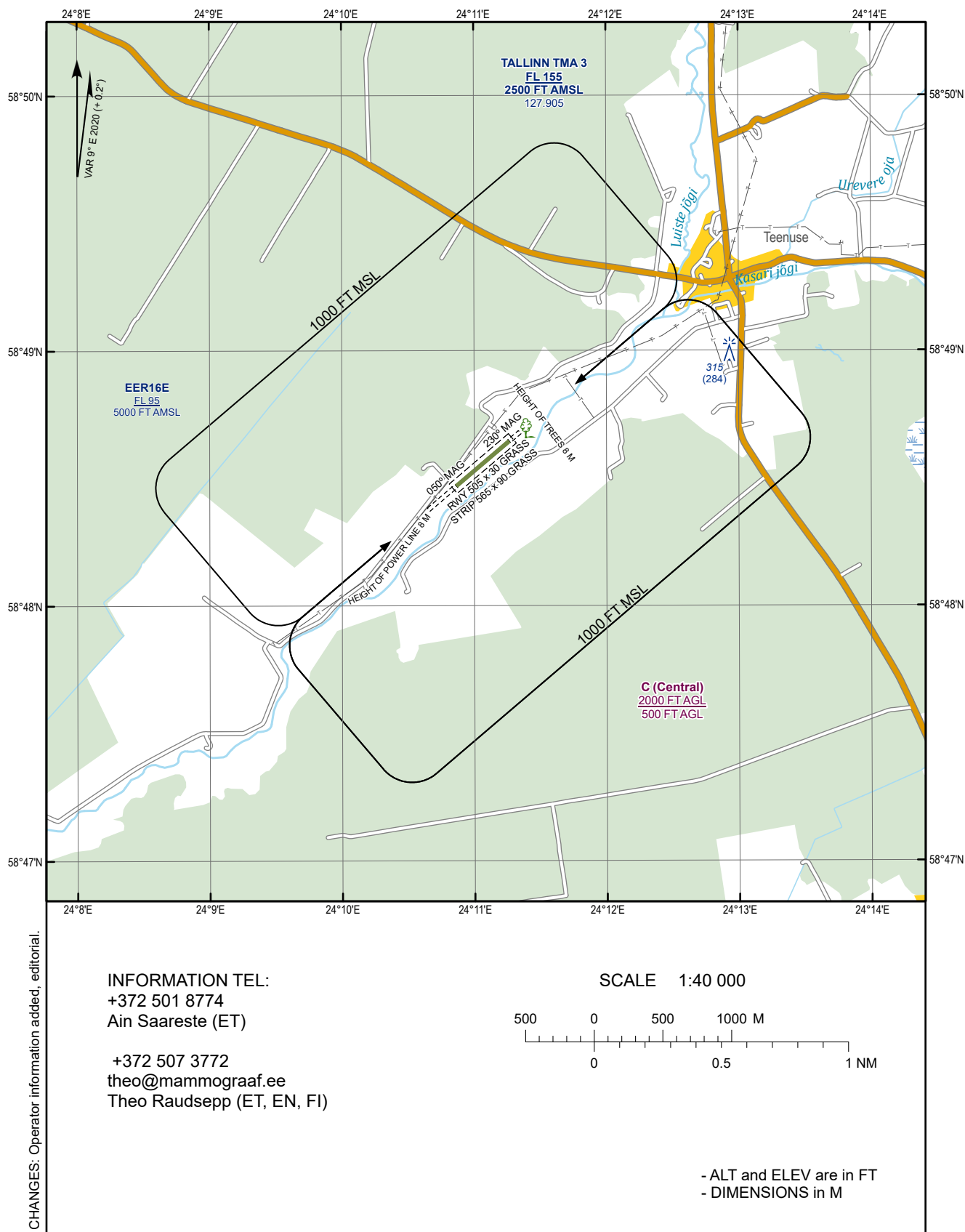
TÜHJAKS JÄETUD  
*PAGE INTENTIONALLY LEFT BLANK*

LANDING CHART

58°48'34"N  
024°11'05"E

ELEV 31 FT  
HEIGHTS RELATED  
TO AD ELEV

TEENUSE-SAARE



CHANGES: Operator information added, editorial.

INFORMATION TEL:  
 +372 501 8774  
 Ain Saareste (ET)

+372 507 3772  
 theo@mammograaf.ee  
 Theo Raudsepp (ET, EN, FI)

SCALE 1:40 000

500 0 500 1000 M

0 0.5 1 NM

- ALT and ELEV are in FT  
- DIMENSIONS in M

Topography © Estonian Land Board

TÜHJAKS JÄETUD  
*PAGE INTENTIONALLY LEFT BLANK*