

EERA – Rapla

RAPLA 1 LENNUVÄLJA NIMI

RAPLA 1 AERODROME NAME

EERA – Rapla

RAPLA 2 LENNUVÄLJA ÜLDANDMED

RAPLA 2 AERODROME GENERAL DATA

1	ARP koordinaadid ja asukoht lennuväljal <i>ARP coordinates and site at AD</i>	585920N 0244313E	
2	Suund ja kaugus <i>Direction and distance</i>	Rapla linnast 5 km edela suunas	<i>5 km SW from Rapla town</i>
3	Kõrgus merepinnast / Keskmine kõrgeim temperatuur <i>Elevation / Reference temperature</i>	196 ft / +20°C	
4	MAG VAR / Aastane muutus <i>MAG VAR / Annual change</i>	10° E (2020) /+ 0.2°	
5	Lennuvälja haldaja, aadress, telefon, telefaks, AFS <i>AD holder, address, telephone, telefax, AFS</i>	Eesti Lennusporti Föderatsioon lira küla, Rapla vald Rapla maakond 79517 Tel: +372 5665 9281 Email: board@lennusport.org	
6	Lubatud liikluse liigid (IFR/VFR) <i>Types of traffic permitted (IFR/VFR)</i>	VFR, päevasel ajal	<i>VFR, by day</i>
7	Tööajad ja sesoonne kasutatavus <i>Operational hours and seasonal availability</i>	HX 01 APR – 31 OCT HJ	
8	Juhised lennuväljale kohale jõudmiseks <i>Directions to reach the aerodrome</i>	Raplast läbi Märjamaa poole. Enne lira küla paremale, 500 m.	<i>Through Rapla towards Märjamaa. Turn right before lira village, 500 m.</i>
9	Märkused <i>Remarks</i>	*ET, EN	

RAPLA 3 KÄITLUSTEENISTUSED JA -SEADMED

RAPLA 3 HANDLING SERVICES AND FACILITIES

1	Kütus / tankimisseadmed / jõudlus <i>Fuel / fuelling facilities / capacity</i>	Kütus saadaval Raplas (5 km)	<i>Fuel available in Rapla (5 km)</i>
2	Remondiseadmed mittebaseeruvatele õhusõidukitele <i>Repair facilities for visiting aircraft</i>	Ei ole	<i>NIL</i>
3	Märkused <i>Remarks</i>	Ei ole	<i>NIL</i>

RAPLA 4 REISIJATEENINDUS**RAPLA 4 PASSENGER FACILITIES**

1	Majutus <i>Accommodation</i>	Rapla turismiinfo www.raplamaa.ee	<i>Rapla tourist information</i> www.raplamaa.ee
2	Transport <i>Transportation</i>	Rapla turismiinfo www.raplamaa.ee	<i>Rapla tourist information</i> www.raplamaa.ee
3	Meditsiinasutused <i>Medical facilities</i>	SA Raplamaa Haigla Tel: 489 0702	<i>Rapla Hospital</i> Tel: +372 489 0702
4	Märkused <i>Remarks</i>	Krantsi kõrts asub 1.5 km Rapla suunast	<i>Food available 1.5 km towards Rapla (Krantsi kõrts)</i>

RAPLA 5 PÄÄSTE- JA TULETÖRJETEENINDUS**RAPLA 5 RESCUE AND FIRE FIGHTING SERVICES**

1	Tuletõrje- ja päästevahendid <i>Fire fighting and rescue equipment</i>	Käsitõrjutid hoonetes, veevõtu koht angaaride läheduses	<i>Fire extinguishers inside the buildings, water tank near hangars</i>
2	Vigastatud õhusõiduki eemaldamine <i>Capability for removal of disabled aircraft</i>	Koostöös lennuvälja haldajaga	<i>In cooperation with airfield holder</i>
3	Märkused <i>Remarks</i>	Ei ole	<i>NIL</i>

RAPLA 6 PERROONID JA RULEERIMISTEED**RAPLA 6 APRONS AND TAXIWAYS**

1	Perrooni kate ja kandevõime <i>Apron surface and strength</i>	Kate: muru Kandevõime: 7 tonni	<i>Surface: grass</i> <i>Strength: 7 tons</i>
2	Ruleerimistee kate, laius ja kandevõime <i>Taxiway surface, width and strength</i>	Kate: muru Laius: 15 m Kandevõime: 7 tonni	<i>Surface: grass</i> <i>Width: 15 m</i> <i>Strength: 7 tons</i>
3	Märkused <i>Remarks</i>	Vt Lennuväljakaarti	<i>See Aerodrome Chart</i>

RAPLA 7 RAJA- JA RULEERIMISTEED MÄRGISTUS**RAPLA 7 RUNWAY AND TAXIWAY MARKINGS**

1	Raja märgistus <i>RWY markings</i>	Raja lävemärgid	<i>Runway threshold markings</i>
2	Ruleerimistee märgistus <i>TWY markings</i>	Ei ole	<i>NIL</i>
3	Märkused <i>Remarks</i>	Ei ole	<i>NIL</i>

RAPLA 8 LENNUVÄLJATAKISTUSED

RAPLA 8 AERODROME OBSTACLES

Ala 2 Area 2					
OBST ID Tähis Designation	OBST Tüüp Type	OBST Asukoht Position	ELEV / HGT (ft)	Märgistused / Tüüp, värvus Markings / Type, colour	Märkused Remarks
1	2	3	4	5	6
Ehitised lennuradadest 250 m idas.			Buildings 250 m east from RWY-s.		

RAPLA 9 METEOROLOOGILINE INFO

RAPLA 9 METEOROLOGICAL INFORMATION

1	Võimalik briefing / konsultatsioon Briefing / consultation provided	Tel: +372 666 0932 (KAUR-H24) ET, EN, RU
2	Lisainfo Additional information	Lisainfot on võimalik saada Tallinn ARO üksusest (tel: 671 0241). Tuulekotid (2 tk) lennuradade vahel. Additional information is available from Tallinn ARO unit (tel: +372 671 0241). WDIs (2 pcs) between the runways.

RAPLA 10 RAJA FÜSIKALISED ANDMED

RAPLA 10 RUNWAY PHYSICAL CHARACTERISTICS

Tähised Designations RWY NR	TEGELIK BRG TRUE BRG	Raja mõõtmed (m) Dimensions of RWY (m)	RWY kandevõime ja kate Strength and surface of RWY
1	2	3	4
15R	154.7°	1600 x 60	7 tonni, muru 7 tons, grass
33L	334.7°	1600 x 60	7 tonni, muru 7 tons, grass
15L	154.8°	1100 x 30	7 tonni, muru 7 tons, grass
33R	334.8°	1100 x 30	7 tonni, muru 7 tons, grass

Läve koordinaadid THR coordinates	Lennuriba mõõtmed Strip dimensions (m)	Märkused Remarks
5	6	7
585943.8N 0244236.6E	2320 x 150	Ei ole NIL
585857.0N 0244319.2E	2320 x 150	Ei ole NIL
585935.8N 0244258.2E	1420 x 80	Ei ole NIL
585903.6N 0244327.6E	1420 x 80	Ei ole NIL

RAPLA 11 ATS ÕHURUUM JA SIDEVAHENDID

RAPLA 11 ATS AIRSPACE AND COMMUNICATION FACILITIES

1	Tähis, rõht- ja püstpiirid <i>Designation, lateral and vertical limits</i>	Rapla ATZ Ring raadiusega 6 NM, keskpunkt 585911N 0244328E <u>3000 ft AMSL</u> SFC	Rapla ATZ A circle radius 6 NM, centered at 585911N 0244328E <u>3000 ft AMSL</u> SFC
2	Õhuruumi klass <i>Airspace classification</i>	G	
3	Kutsung / Keel(ed) <i>Call sign / Language(s)</i>	Rapla Liiklus / <i>Rapla Traffic</i> ET, EN 131.030	
4	Üleminekukõrgus <i>Transition altitude</i>	5000 ft AMSL	
5	Märkused <i>Remarks</i>	<p>Lennuväljal tehakse purilende, langevarjuhüppeid, motodelta ja paraplaani lende.</p> <p>Langevarjuhüpete ajal reserveeritakse tõusuks ja hüpeteks 6 NM raadiusega ja lennutasandini 130 silindrikujuline õhuruumi osa.</p> <p>Vastav info Tallinn Radarilt (127.905).</p>	<p><i>Glider flights, parachute jumping, motodelta flights and motorized paraglider flights are performed at airport.</i></p> <p><i>During parachute jumping, a cylindrical part of the airspace with 6 NM radius and up to FL 130 is reserved for climb and jumps.</i></p> <p><i>Information available from Tallinn Radar (127.905).</i></p>

RAPLA 12 LISAINFO

RAPLA 12 ADDITIONAL INFORMATION

Rapla lennuvälja kasutamisega seotud tasud on avaldatud aadressil: www.lennusport.org.

All charges in regard with the use of Rapla aerodrome are available at: www.lennusport.org.

RAPLA 13 LENNUVÄLJA KAARDID

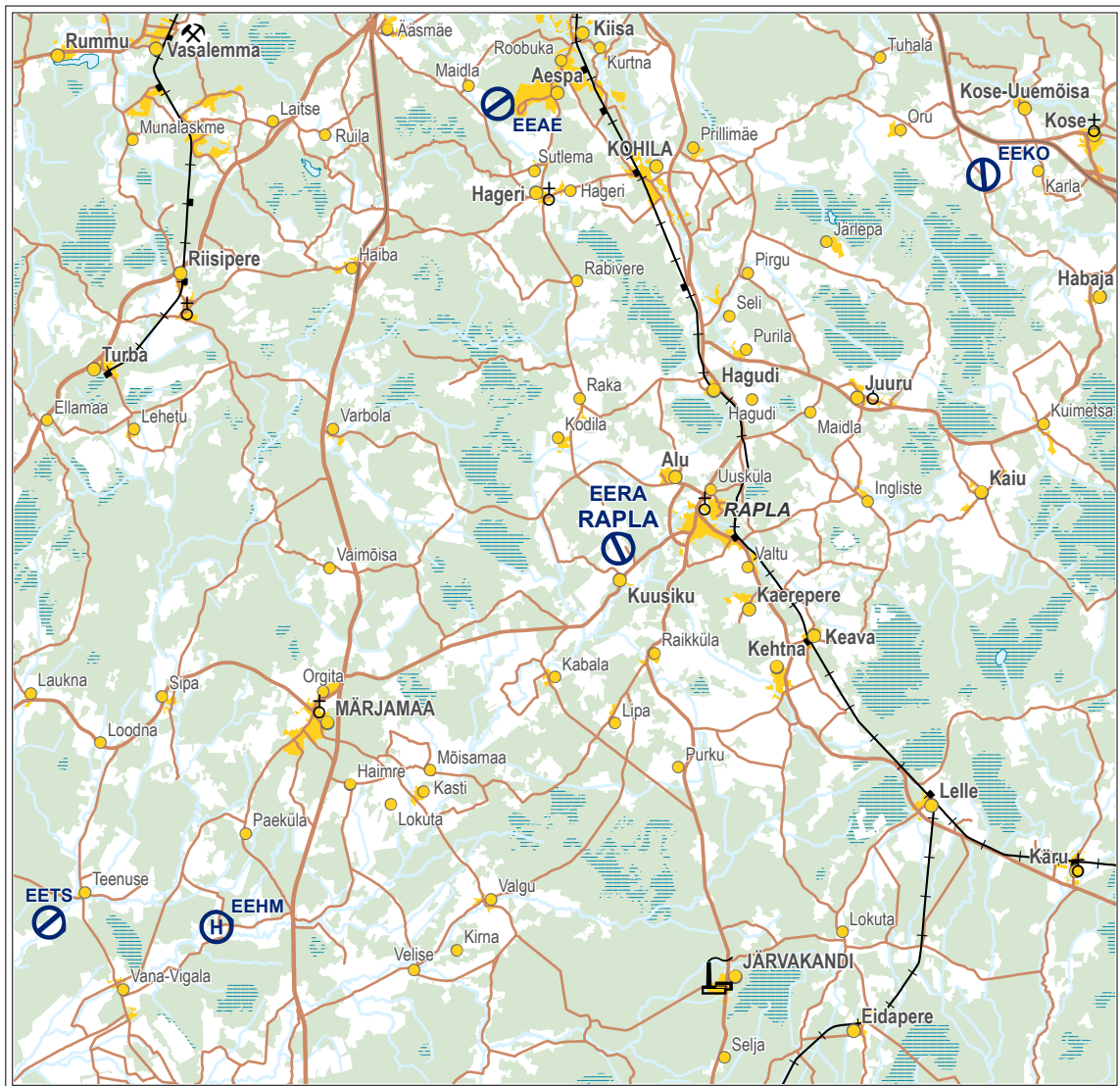
RAPLA 13 CHARTS RELATED TO AERODROME

Kaardi nimetus <i>Name of chart</i>	Leht <i>Page</i>
Asukoht <i>Location</i>	RAPLA-LCA (30 MAY 2024)
Lennuväljakaart – ICAO <i>Aerodrome Chart – ICAO</i>	RAPLA-ADC (30 MAY 2024)
Visuaallähenemiskaart – ICAO <i>Visual Approach Chart – ICAO</i>	RAPLA-VAC (30 MAY 2024)
Maandumiskaart <i>Landing Chart</i>	RAPLA-LDG (30 MAY 2024)

TÜHJAKS JÄETUD
PAGE INTENTIONALLY LEFT BLANK

ASUKOHT / Location

RAPLA



Topography © Estonian Land Board

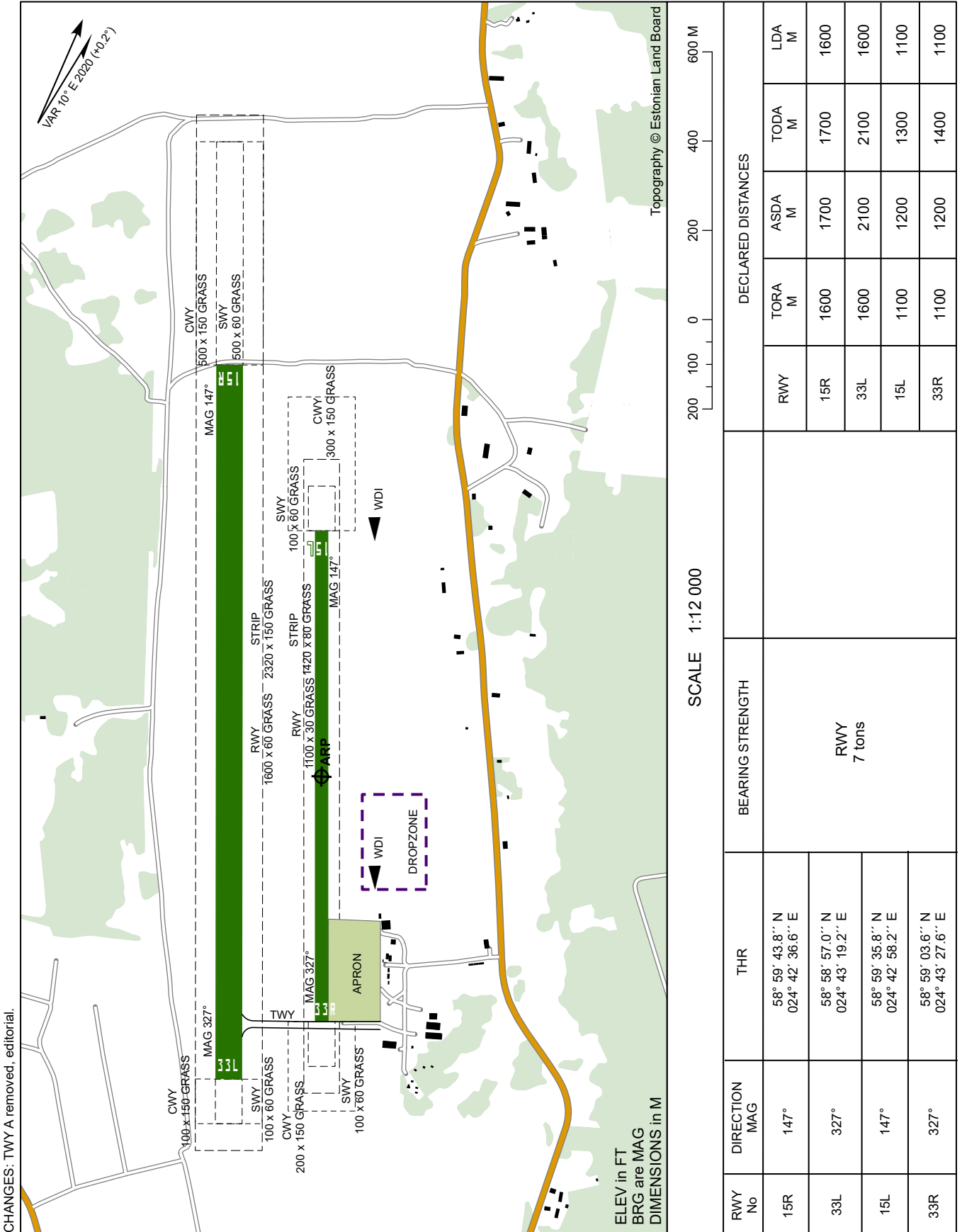
TÜHJAKS JÄETUD
PAGE INTENTIONALLY LEFT BLANK

AERODROME CHART - ICAO

58°59'20"N
024°43'13"E

AD ELEV 196 FT
HEIGHTS RELATED
TO AD ELEV

RAPLA



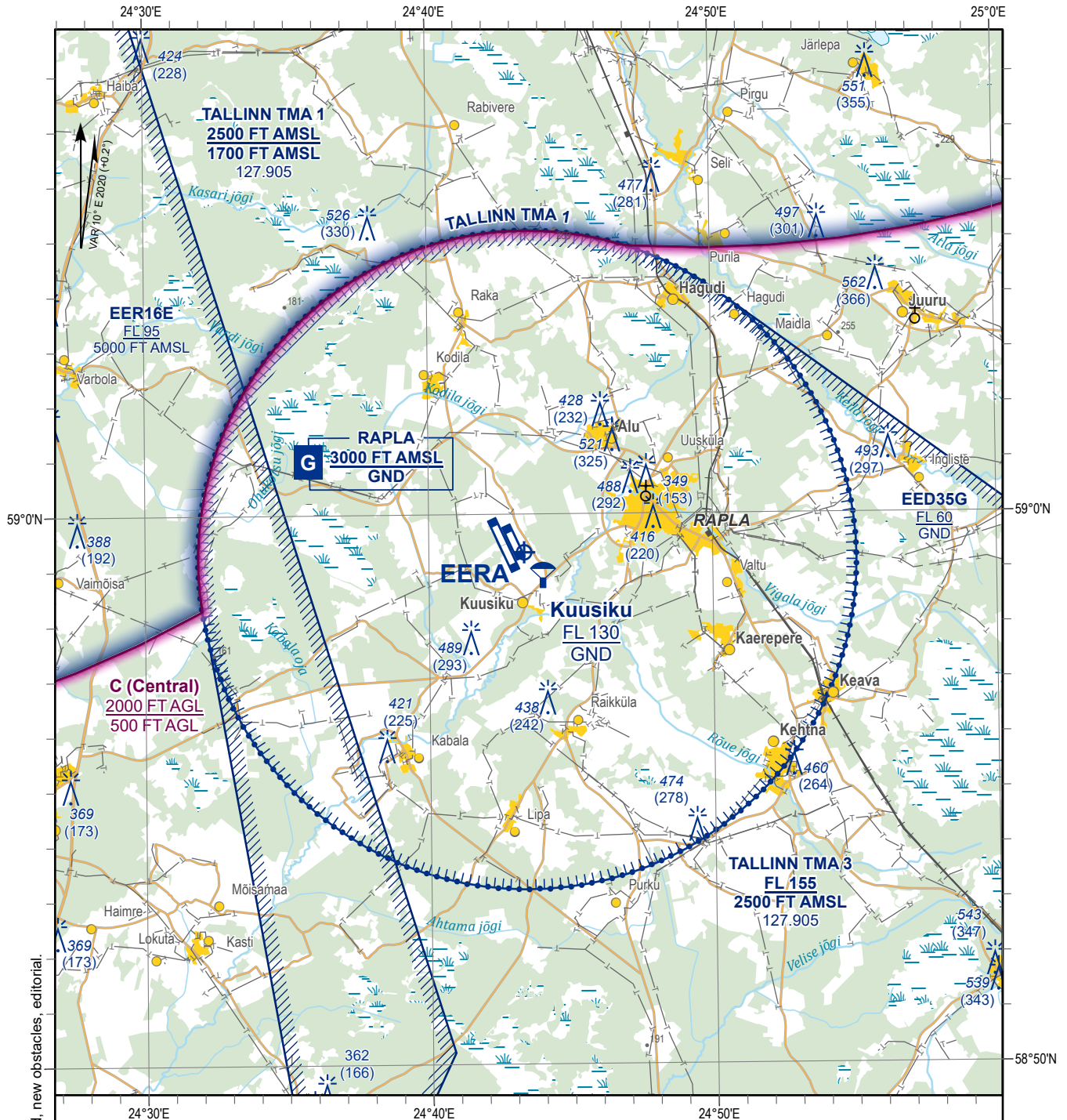
TÜHJAKS JÄETUD
PAGE INTENTIONALLY LEFT BLANK

**VISUAL
APPROACH
CHART - ICAO**

58°59'20"N
024°43'13"E

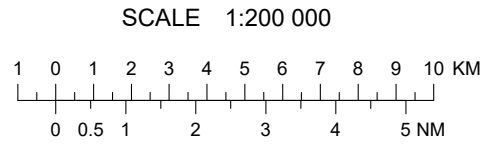
ELEV 196 FT
HEIGHTS RELATED
TO AD ELEV

RAPLA



CHANGES: Operator: information changed, new obstacles, editorial.

INFORMATION TEL:
+372 5665 9281; (+372 502 8223)
Eesti Lennusporti Föderatsioon
Estonian Air Sports Federation



- ALT and ELEV are in FT

Topography © Estonian Land Board

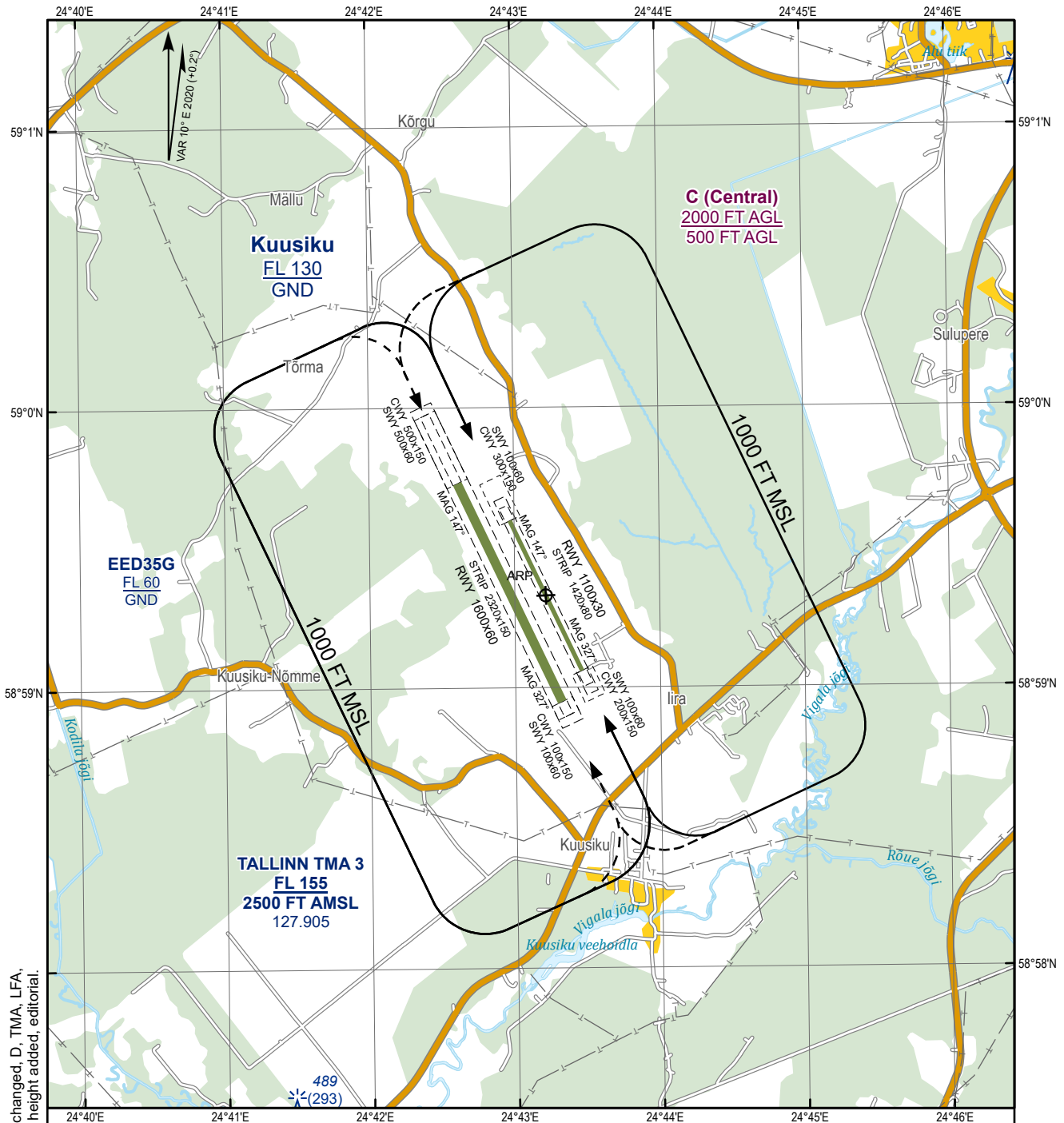
TÜHJAKS JÄETUD
PAGE INTENTIONALLY LEFT BLANK

LANDING CHART

58°59'20"N
024°43'13"E

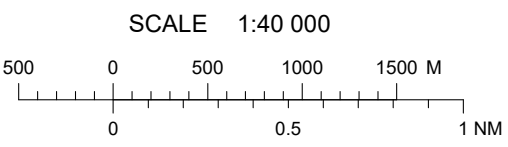
ELEV 196 FT
HEIGHTS RELATED
TO AD ELEV

RAPLA



CHANGES: Operator information changed, D, TMA, LFA, PARACHUTE areas and obstacle height added, editorial.

INFORMATION TEL:
+372 5665 9281; (+372 502 8223)
Eesti Lennuspori Föderatsioon
Estonian Air Sports Federation



- ALT and ELEV are in FT
- DIMENSIONS in M

Topography © Estonian Land Board

TÜHJAKS JÄETUD
PAGE INTENTIONALLY LEFT BLANK