

## EERA – Rapla

### RAPLA 1 LENNUVÄLJA NIMI

### RAPLA 1 AERODROME NAME

### EERA – Rapla

### RAPLA 2 LENNUVÄLJA ÜLDANDMED

### RAPLA 2 AERODROME GENERAL DATA

1	ARP koordinaadid ja asukoht lennuväljal <i>ARP coordinates and site at AD</i>	585920N 0244313E	
2	Suund ja kaugus <i>Direction and distance</i>	Rapla linnast 5 km edela suunas	<i>5 km SW from Rapla town</i>
3	Kõrgus merepinnast / Keskmise kõrgeim temperatuur <i>Elevation / Reference temperature</i>	196 ft / +20°C	
4	MAG VAR / Aastane muutus <i>MAG VAR / Annual change</i>	10° E (2025) / + 0.2°	
5	Lennuvälja haldaja, aadress, telefon, telefaks, AFS <i>AD holder, address, telephone, telefax, AFS</i>	Eesti Lennuspordi Föderatsioon lira küla, Rapla vald Rapla maakond 79517 Tel: <a href="tel:+37256659281">+372 5665 9281</a> * Email: <a href="mailto:board@lennusport.org">board@lennusport.org</a>	
6	Lubatud liikluse liigid (IFR/VFR) <i>Types of traffic permitted (IFR/VFR)</i>	VFR, päevasel ajal	<i>VFR, by day</i>
7	Tööajad ja sesoonne kasutatavus <i>Operational hours and seasonal availability</i>	HX 01 APR – 31 OCT HJ	
8	Juhised lennuväljale kohale jõudmiseks <i>Directions to reach the aerodrome</i>	Raplast läbi Märjamaa poole. Enne lira küla paremale, 500 m.	<i>Through Rapla towards Märjamaa. Turn right before lira village, 500 m.</i>
9	Märkused <i>Remarks</i>	*ET, EN	

### RAPLA 3 KÄITLUSTEENISTUSED JA -SEADMED

### RAPLA 3 HANDLING SERVICES AND FACILITIES

1	Kütus / tankimisseadmed / jõudlus <i>Fuel / fuelling facilities / capacity</i>	Ei ole	<i>NIL</i>
2	Remondiseadmed mittebaseeruvatele õhusõidukitele <i>Repair facilities for visiting aircraft</i>	Ei ole	<i>NIL</i>
3	Märkused <i>Remarks</i>	Ei ole	<i>NIL</i>

## RAPLA 4 REISIJATEENINDUS

## RAPLA 4 PASSENGER FACILITIES

1	Majutus <i>Accommodation</i>	Rapla turismiinfo <a href="http://www.raplamaa.ee">www.raplamaa.ee</a>	<i>Rapla tourist information</i> <a href="http://www.raplamaa.ee">www.raplamaa.ee</a>
2	Transport <i>Transportation</i>	Rapla turismiinfo <a href="http://www.raplamaa.ee">www.raplamaa.ee</a>	<i>Rapla tourist information</i> <a href="http://www.raplamaa.ee">www.raplamaa.ee</a>
3	Meditsiinasutused <i>Medical facilities</i>	SA Raplamaa Haigla Tel: <a href="tel:4890702">489 0702</a>	<i>Rapla Hospital</i> Tel: <a href="tel:+3724890702">+372 489 0702</a>
4	Märkused <i>Remarks</i>	Toitlustus ja majutus saadaval 1.5 km Rapla suunas (Krantsi kõrts)	<i>Food and accommodation available 1.5 km towards Rapla (Krantsi kõrts)</i>

## RAPLA 5 PÄÄSTE- JA TULETÖRJETEENINDUS

## RAPLA 5 RESCUE AND FIRE FIGHTING SERVICES

1	Tuletõrje- ja päästevahendid <i>Fire fighting and rescue equipment</i>	Käsitõrjehoonetes, veevõtu koht angaaside läheduses	<i>Fire extinguishers inside the buildings, water tank near hangars</i>
2	Vigastatud õhusõiduki eemaldamine <i>Capability for removal of disabled aircraft</i>	Lennuväljal puuduvad erivahendid liikumisvõimetu õhusõiduki eemaldamiseks. Liikumisvõimetu õhusõiduki eemaldamist koordineerib õhusõiduki käitaja, informeerides sellest lennuvälja haldajat (Tel: <a href="tel:56659281">5665 9281</a> ; Tel: <a href="tel:5028223">502 8223</a> )	<i>There are no special facilities at the airport for removing disabled aircraft. The removal of disabled aircraft is coordinated by the aircraft operator, informing the airport administrator (Tel: <a href="tel:+37256659281">+372 5665 9281</a>; Tel: <a href="tel:+3725028223">+372 502 8223</a>)</i>
3	Märkused <i>Remarks</i>	Päästetegevuse sh tulekustutustööde kohta on olemas kokkulepe Päästeameti Rapla komandoga (tel: <a href="tel:112">112</a> ). Tulekustutite olemasolu lennuoperatsioonide ajal on käitaja vastutus.	<i>There is an agreement with the Rapla Rescue Squad (tel: <a href="tel:112">112</a>) regarding rescue operations, including firefighting. The availability of fire extinguishers during flight operations is the responsibility of the operator.</i>

## RAPLA 6 PERROONID JA RULEERIMISTEED

## RAPLA 6 APRONS AND TAXIWAYS

1	Perrooni kate ja kandevõime <i>Apron surface and strength</i>	Kate: muru Kandevõime: 7 tonni	<i>Surface: grass</i> <i>Strength: 7 tons</i>
2	Ruleerimistee kate, laius ja kandevõime <i>Taxiway surface, width and strength</i>	Kate: muru Laius: 15 m Kandevõime: 7 tonni	<i>Surface: grass</i> <i>Width: 15 m</i> <i>Strength: 7 tons</i>
3	Märkused <i>Remarks</i>	Vt Lennuväljakaarti (EERA ADC) Sademeterikkal perioodil või kevadise sula ajal võib pinnase niiskumisest tingituna pinnase kandevõime langeda alla 3 kg/cm <sup>2</sup> . Suvisel heina niitmisperioodil võib lennuvälja liiklusalal olla ajutisi heinavaalusid.	<i>See Aerodrome Chart (EERA ADC)</i> <i>During a period of high rainfall or during spring thaw, the strength of the soil may drop below 3 kg/cm<sup>2</sup> due to soil moisture.</i> <i>During the summer hay cutting period, there may be temporary haystacks in the movement area.</i>

## RAPLA 7 RAJA- JA RULEERIMISTEED MÄRGISTUS

## RAPLA 7 RUNWAY AND TAXIWAY MARKINGS

1	Raja märgistus <i>RWY markings</i>	Raja lävemärgid	<i>Runway threshold markings</i>
2	Ruleerimistee märgistus <i>TWY markings</i>	Ei ole	<i>NIL</i>
3	Märkused <i>Remarks</i>	Ei ole	<i>NIL</i>

## RAPLA 8 LENNUVÄLJATAKISTUSED

## RAPLA 8 AERODROME OBSTACLES

Ala 2 Area 2					
OBST ID Tähis Designation	OBST Tüüp Type	OBST Asukoht Position	ELEV / HGT (ft)	Märgistused / Tüüp, värvus Markings / Type, colour	Märkused Remarks
1	2	3	4	5	6
Ehitised lennuradadest 250 m idas.			Buildings 250 m east from RWY-s.		

## RAPLA 9 METEOROLOOGILINE INFO

## RAPLA 9 METEOROLOGICAL INFORMATION

1	Võimalik briefing / konsultatsioon <i>Briefing / consultation provided</i>	Tel: <a href="tel:+3726660932">+372 666 0932</a> (KAUR-H24) ET, EN, RU
2	Lisainfo <i>Additional information</i>	Lisainfot on võimalik saada Tallinn ARO üksusest (tel: <a href="tel:+3726710241">671 0241</a> ). Tuulekotid (2 tk) lennuradade vahel. <i>Additional information is available from Tallinn ARO unit (tel: +372 671 0241). WDIs (2 pcs) between the runways.</i>

## RAPLA 10 RAJA FÜÜSIKALISED ANDMED

## RAPLA 10 RUNWAY PHYSICAL CHARACTERISTICS

Tähised Designations RWY NR	TEGELIK BRG TRUE BRG	Raja mõõtmed (m) Dimensions of RWY (m)	RWY kandevõime ja kate Strength and surface of RWY
1	2	3	4
15R	154.7°	1600 x 60	7 tonni, muru 7 tons, grass
33L	334.7°	1600 x 60	7 tonni, muru 7 tons, grass
15L	154.8°	1100 x 30	7 tonni, muru 7 tons, grass
33R	334.8°	1100 x 30	7 tonni, muru 7 tons, grass

Läve koordinaadid THR coordinates	Lennuriba mõõtmed Strip dimensions (m)	Märkused Remarks
5	6	7
585943.8N 0244236.6E	2320 x 150	Ei ole NIL
585857.0N 0244319.2E	2320 x 150	Ei ole NIL
585935.8N 0244258.2E	1420 x 80	Ei ole NIL
585903.6N 0244327.6E	1420 x 80	Ei ole NIL

## RAPLA 11 ATS ÕHURUUM JA SIDEVAHENDID

## RAPLA 11 ATS AIRSPACE AND COMMUNICATION FACILITIES

1	Tähis, rõht- ja püstpiirid <i>Designation, lateral and vertical limits</i>	Rapla ATZ Ring raadiusega 6 NM, keskpunkt 585911N 0244328E <u>3000 ft AMSL</u> SFC	Rapla ATZ A circle radius 6 NM, centered at 585911N 0244328E <u>3000 ft AMSL</u> SFC
2	Õhuruumi klass <i>Airspace classification</i>	G	
3	Kutsung / Keel(ed) <i>Call sign / Language(s)</i>	Rapla Liiklus / <i>Rapla Traffic</i> ET, EN 131.030	
4	Üleminekukõrgus <i>Transition altitude</i>	5000 ft AMSL	
5	Märkused <i>Remarks</i>	<p>Raadioside Rapla ATZ alas on kohustuslik.</p> <p>Lennuväljal tehakse purilende, langevarjuhüppeid, motodelta ja paraplaani lende.</p> <p>Langevarjuhüpete ajal reserveeritakse tõesuks ja hüpeteks 6 NM raadiusega ja lennutasandini 130 silindrikujuline õhuruumi osa (Kuusiku langevarjuhüpete ala).</p> <p>Purilendude korral aktiveeritakse purilennu ala EED35G <u>FL 60</u> SFC.</p> <p>Vastav info Tallinn Radarilt (127.905).</p>	<p><i>Radio communication in the Rapla ATZ area is mandatory.</i></p> <p><i>Glider flights, parachute jumping, motodelta flights and motorized paraglider flights are performed at airport.</i></p> <p><i>During parachute jumping, a cylindrical part of the airspace with 6 NM radius and up to FL 130 is reserved for climb and jumps (Kuusiku parachute jumping area).</i></p> <p><i>During glider flights, gliding area EED35G is activated</i> <u>FL 60</u> SFC.</p> <p><i>Information available from Tallinn Radar (127.905).</i></p>

**RAPLA 12 LISAINFO****RAPLA 12 ADDITIONAL INFORMATION**

Rapla lennuvälja kasutamise seotud tasud on avaldatud aadressil: [www.lennusport.org](http://www.lennusport.org).

Rapla lennuväljal võivad nädalavahetustel, tavaliselt ajavahemikus 0300 kuni 1000 (0200-0900) UTC, lennuradadest põhjapoolsel alal kõrgusel kuni 500 ft AMSL toimuda mudellennusporti võistlused.

Lisainfo võistluste toimumise kohta on saadaval telefonil 5342 8000.

All charges in regard to the use of Rapla aerodrome are available at: [www.lennusport.org](http://www.lennusport.org).

Model aircraft competitions may take place at Rapla aerodrome on weekends, usually between 0300 to 1000 (0200-0900) UTC, in the area north of the runways up to 500 ft AMSL.

Information regarding scheduled competition activity is available by phone +372 5342 8000.

**RAPLA 13 LENNUVÄLJA KAARDID****RAPLA 13 CHARTS RELATED TO AERODROME**

<b>Kaardi nimetus</b> <i>Name of chart</i>	<b>Leht</b> <i>Page</i>
Asukoht <i>Location</i>	RAPLA-LCA (28 MAY 2026)
Lennuväljakaart – ICAO <i>Aerodrome Chart – ICAO</i>	RAPLA-ADC (28 MAY 2026)
Visuaallähenemiskaart – ICAO <i>Visual Approach Chart – ICAO</i>	RAPLA-VAC (11 JUN 2026)
Maandumiskaart <i>Landing Chart</i>	RAPLA-LDG (28 MAY 2026)



TÜHJAKS JÄETUD  
*PAGE INTENTIONALLY LEFT BLANK*

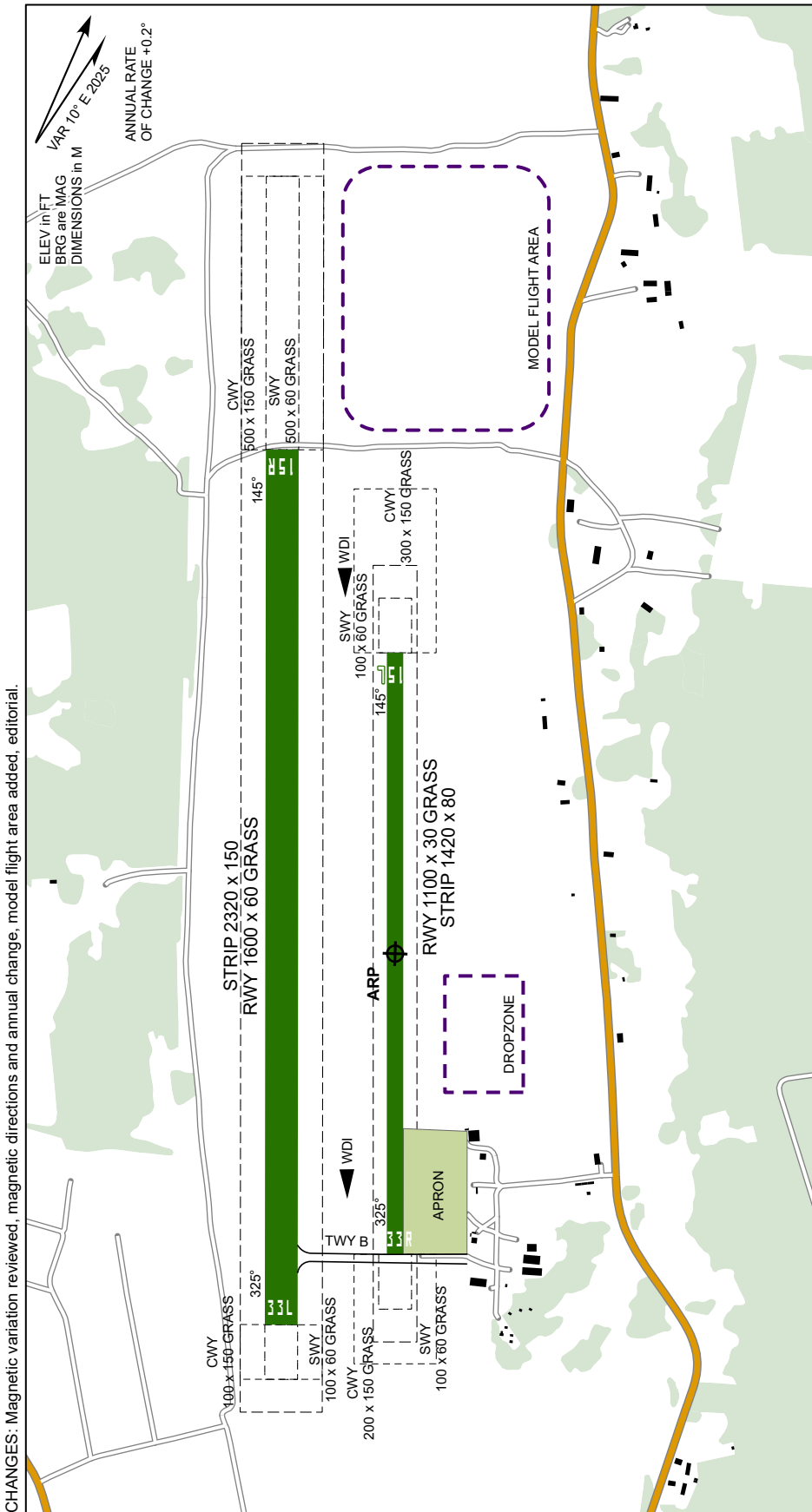
AERODROME CHART - ICAO

58°59'20"N  
024°43'13"E

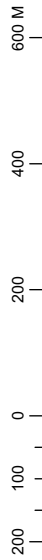
AD ELEV 196 FT  
HEIGHTS RELATED  
TO AD ELEV

RAPLA

RAPLA TRAFFIC 131.030



1:12 000



RWY No	DIRECTION MAG	THR	BEARING STRENGTH	DECLARED DISTANCES				
				RWY	TORA M	ASDA M	TODA M	LDA M
15R	145°	58° 59' 43.8" N 024° 42' 36.6" E	RWY - 7 tons	15R	1600	1700	1700	1600
33L	325°	58° 58' 57.0" N 024° 43' 19.2" E		33L	1600	2100	2100	1600
15L	145°	58° 59' 35.8" N 024° 42' 58.2" E		15L	1100	1200	1300	1100
33R	325°	58° 59' 03.6" N 024° 43' 27.6" E		33R	1100	1200	1400	1100

TÜHJAKS JÄETUD  
*PAGE INTENTIONALLY LEFT BLANK*



TÜHJAKS JÄETUD  
*PAGE INTENTIONALLY LEFT BLANK*

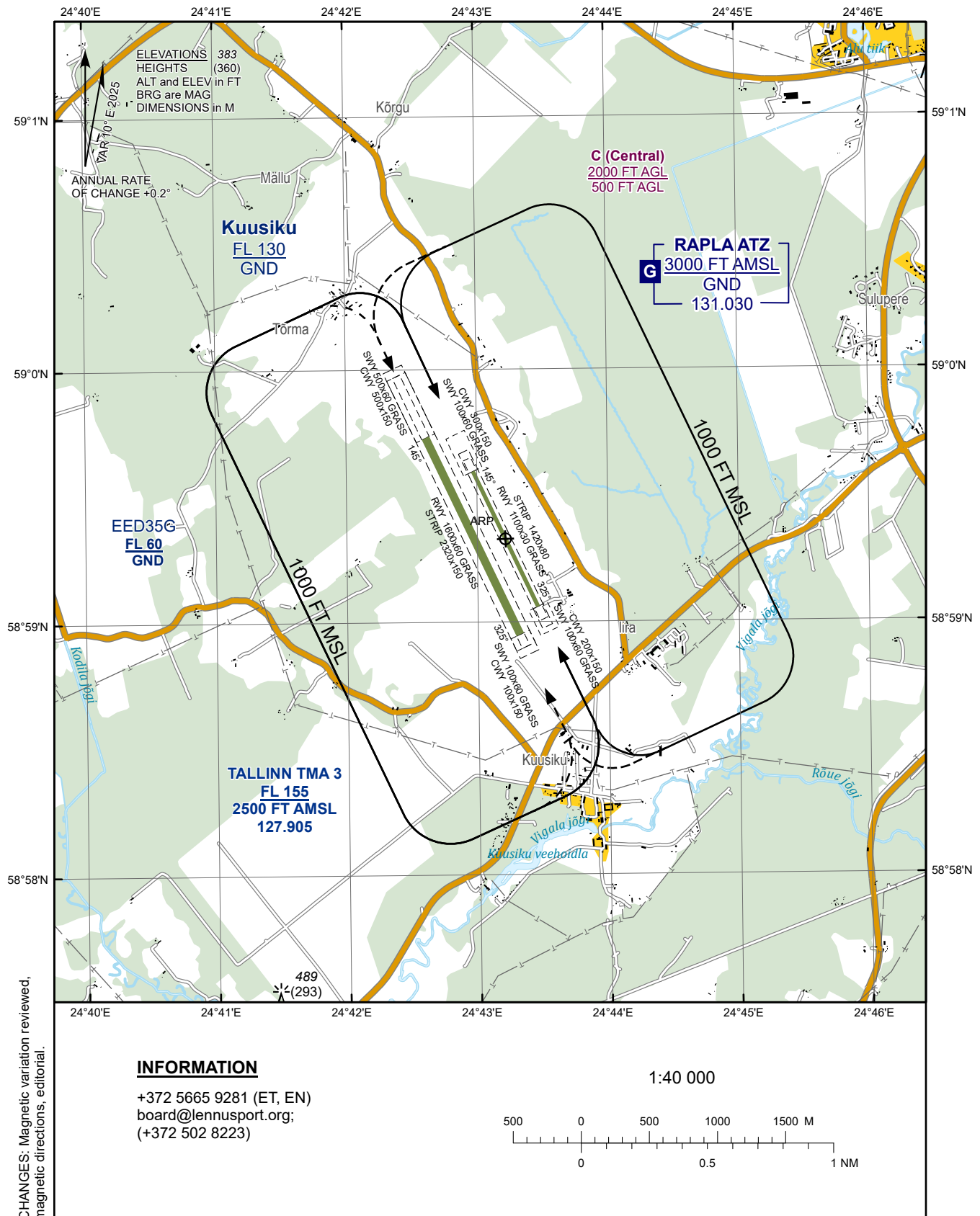
LANDING CHART

58°59'20"N  
024°43'13"E

ELEV 196 FT  
HEIGHTS RELATED  
TO AD ELEV

RAPLA TRAFFIC 131.030

RAPLA

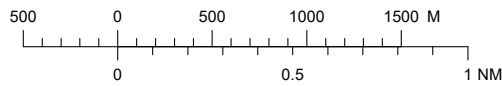


CHANGES: Magnetic variation reviewed, magnetic directions, editorial.

**INFORMATION**

+372 5665 9281 (ET, EN)  
board@lennusport.org;  
(+372 502 8223)

1:40 000



Topography © Estonian Land Board

TÜHJAKS JÄETUD  
*PAGE INTENTIONALLY LEFT BLANK*