

EERA – Rapla

RAPLA 1 LENNUVÄLJA NIMI

RAPLA 1 AERODROME NAME

EERA – Rapla

RAPLA 2 LENNUVÄLJA ÜLDANDMED

RAPLA 2 AERODROME GENERAL DATA

| | | | |
|---|---|---|---|
| 1 | ARP koordinaadid ja asukoht lennuväljal <i>ARP coordinates and site at AD</i> | 585920N 0244313E | |
| 2 | Suund ja kaugus <i>Direction and distance</i> | Rapla linnast 5 km edela suunas | <i>5 km SW from Rapla town</i> |
| 3 | Kõrgus merepinnast / Keskmine kõrgeim temperatuur <i>Elevation / Reference temperature</i> | 196 ft / +20°C | |
| 4 | MAG VAR / Aastane muutus <i>MAG VAR / Annual change</i> | 10° E (2020) /+ 0.2° | |
| 5 | Lennuvälja haldaja, aadress, telefon, telefaks, AFS <i>AD holder, address, telephone, telefax, AFS</i> | Eesti Lennusporti Föderatsioon lira küla, Rapla vald Rapla maakond 79517 Tel: +372 5665 9281 Email: board@lennusport.org | |
| 6 | Lubatud liikluse liigid (IFR/VFR) <i>Types of traffic permitted (IFR/VFR)</i> | VFR, päevasel ajal | <i>VFR, by day</i> |
| 7 | Tööajad ja sesoonne kasutatavus <i>Operational hours and seasonal availability</i> | HX 01 APR – 31 OCT HJ | |
| 8 | Juhised lennuväljale kohale jõudmiseks <i>Directions to reach the aerodrome</i> | Raplast läbi Märjamaa poole. Enne lira küla paremale, 500 m. | <i>Through Rapla towards Märjamaa. Turn right before lira village, 500 m.</i> |
| 9 | Märkused <i>Remarks</i> | *ET, EN | |

RAPLA 3 KÄITLUSTEENISTUSED JA -SEADMED

RAPLA 3 HANDLING SERVICES AND FACILITIES

| | | | |
|---|--|------------------------------|---------------------------------------|
| 1 | Kütus / tankimisseadmed / jõudlus <i>Fuel / fuelling facilities / capacity</i> | Kütus saadaval Raplas (5 km) | <i>Fuel available in Rapla (5 km)</i> |
| 2 | Remondiseadmed mittebaseeruvatele õhusõidukitele <i>Repair facilities for visiting aircraft</i> | Ei ole | <i>NIL</i> |
| 3 | Märkused <i>Remarks</i> | Ei ole | <i>NIL</i> |

RAPLA 4 REISIJATEENINDUS**RAPLA 4 PASSENGER FACILITIES**

| | | | |
|---|--|---|--|
| 1 | Majutus <i>Accommodation</i> | Rapla turismiinfo www.raplamaa.ee | <i>Rapla tourist information</i> www.raplamaa.ee |
| 2 | Transport <i>Transportation</i> | Rapla turismiinfo www.raplamaa.ee | <i>Rapla tourist information</i> www.raplamaa.ee |
| 3 | Meditsiinasutused <i>Medical facilities</i> | SA Raplamaa Haigla Tel: 489 0702 | <i>Rapla Hospital</i> Tel: +372 489 0702 |
| 4 | Märkused <i>Remarks</i> | Krantsi kõrts asub 1.5 km Rapla suunast | <i>Food available 1.5 km towards Rapla (Krantsi kõrts)</i> |

RAPLA 5 PÄÄSTE- JA TULETÖRJETEENINDUS**RAPLA 5 RESCUE AND FIRE FIGHTING SERVICES**

| | | | |
|---|---|---|---|
| 1 | Tuletõrje- ja päästevahendid <i>Fire fighting and rescue equipment</i> | Käsikustutid hoonetes, veevõtu koht angaaride läheduses | <i>Fire extinguishers inside the buildings, water tank near hangars</i> |
| 2 | Vigastatud õhusõiduki eemaldamine <i>Capability for removal of disabled aircraft</i> | Koostöös lennuvälja haldajaga | <i>In cooperation with airfield holder</i> |
| 3 | Märkused <i>Remarks</i> | Ei ole | <i>NIL</i> |

RAPLA 6 PERROONID JA RULEERIMISTEED**RAPLA 6 APRONS AND TAXIWAYS**

| | | | |
|---|---|--|--|
| 1 | Perrooni kate ja kandevõime <i>Apron surface and strength</i> | Kate: muru Kandevõime: 7 tonni | <i>Surface: grass Strength: 7 tons</i> |
| 2 | Ruleerimistee kate, laius ja kandevõime <i>Taxiway surface, width and strength</i> | Kate: muru Laius: 15 m Kandevõime: 7 tonni | <i>Surface: grass Width: 15 m Strength: 7 tons</i> |
| 3 | Märkused <i>Remarks</i> | Vt Lennuväljakaarti | <i>See Aerodrome Chart</i> |

RAPLA 7 RAJA- JA RULEERIMISTEED MÄRGISTUS**RAPLA 7 RUNWAY AND TAXIWAY MARKINGS**

| | | | |
|---|--|-----------------|--------------------------------------|
| 1 | Raja märgistus <i>RWY markings</i> | Raja lävemärgid | <i>Runway threshold markings</i> |
| 2 | Ruleerimistee märgistus <i>TWY markings</i> | Ei ole | <i>NIL</i> |
| 3 | Märkused <i>Remarks</i> | Ei ole | <i>NIL</i> |

RAPLA 8 LENNUVÄLJATAKISTUSED

RAPLA 8 AERODROME OBSTACLES

| Ala 2 Area 2 | | | | | |
|------------------------------------|----------------------|-----------------------------|----------------------------------|---|---------------------|
| OBST ID Tähis Designation | OBST Tüüp Type | OBST Asukoht Position | ELEV / HGT (ft) | Märgistused / Tüüp, värvus Markings / Type, colour | Märkused Remarks |
| 1 | 2 | 3 | 4 | 5 | 6 |
| Ehitised lennuradadest 250 m idas. | | | Buildings 250 m east from RWY-s. | | |

RAPLA 9 METEOROLOOGILINE INFO

RAPLA 9 METEOROLOGICAL INFORMATION

| | | |
|---|--|---|
| 1 | Võimalik briefing / konsultatsioon Briefing / consultation provided | Tel: +372 666 0932 (KAUR-H24) ET, EN, RU |
| 2 | Lisainfo Additional information | Lisainfot on võimalik saada Tallinn ARO üksusest (tel: 671 0241). Tuulekotid (2 tk) lennuradade vahel. Additional information is available from Tallinn ARO unit (tel: +372 671 0241). WDIs (2 pcs) between the runways. |

RAPLA 10 RAJA FÜSIKALISED ANDMED

RAPLA 10 RUNWAY PHYSICAL CHARACTERISTICS

| Tähised Designations RWY NR | TEGELIK BRG TRUE BRG | Raja mõõtmed (m) Dimensions of RWY (m) | RWY kandevõime ja kate Strength and surface of RWY |
|-----------------------------------|-------------------------|---|---|
| 1 | 2 | 3 | 4 |
| 15R | 154.7° | 1600 x 60 | 7 tonni, muru 7 tons, grass |
| 33L | 334.7° | 1600 x 60 | 7 tonni, muru 7 tons, grass |
| 15L | 154.8° | 1100 x 30 | 7 tonni, muru 7 tons, grass |
| 33R | 334.8° | 1100 x 30 | 7 tonni, muru 7 tons, grass |

| Läve koordinaadid THR coordinates | Lennuriba mõõtmed Strip dimensions (m) | Märkused Remarks |
|--------------------------------------|---|---------------------|
| 5 | 6 | 7 |
| 585943.8N 0244236.6E | 2320 x 150 | Ei ole NIL |
| 585857.0N 0244319.2E | 2320 x 150 | Ei ole NIL |
| 585935.8N 0244258.2E | 1420 x 80 | Ei ole NIL |
| 585903.6N 0244327.6E | 1420 x 80 | Ei ole NIL |

RAPLA 11 ATS ÕHURUUM JA SIDEVAHENDID

RAPLA 11 ATS AIRSPACE AND COMMUNICATION FACILITIES

| | | | |
|---|---|--|---|
| 1 | Tähis, rõht- ja püstpiirid <i>Designation, lateral and vertical limits</i> | Rapla ATZ Ring raadiusega 6 NM, keskpunkt 585911N 0244328E <u>3000 ft AMSL</u> SFC | Rapla ATZ A circle radius 6 NM, centered at 585911N 0244328E <u>3000 ft AMSL</u> SFC |
| 2 | Õhuruumi klass <i>Airspace classification</i> | G | |
| 3 | Kutsung / Keel(ed) <i>Call sign / Language(s)</i> | Rapla Liiklus / <i>Rapla Traffic</i> ET, EN 131.030 | |
| 4 | Üleminekukõrgus <i>Transition altitude</i> | 5000 ft AMSL | |
| 5 | Märkused <i>Remarks</i> | <p>Lennuväljal tehakse purilende, langevarjuhüppeid, motodelta ja paraplaani lende.</p> <p>Langevarjuhüpete ajal reserveeritakse tõusuks ja hüpeteks 6 NM raadiusega ja lennutasandini 130 silindrikujuline õhuruumi osa.</p> <p>Vastav info Tallinn Radarilt (127.905).</p> | <p><i>Glider flights, parachute jumping, motodelta flights and motorized paraglider flights are performed at airport.</i></p> <p><i>During parachute jumping, a cylindrical part of the airspace with 6 NM radius and up to FL 130 is reserved for climb and jumps.</i></p> <p><i>Information available from Tallinn Radar (127.905).</i></p> |

RAPLA 12 LISAINFO

RAPLA 12 ADDITIONAL INFORMATION

Rapla lennuvälja kasutamisega seotud tasud on avaldatud aadressil: www.lennusport.org.

All charges in regard to the use of Rapla aerodrome are available at: www.lennusport.org.

RAPLA 13 LENNUVÄLJA KAARDID

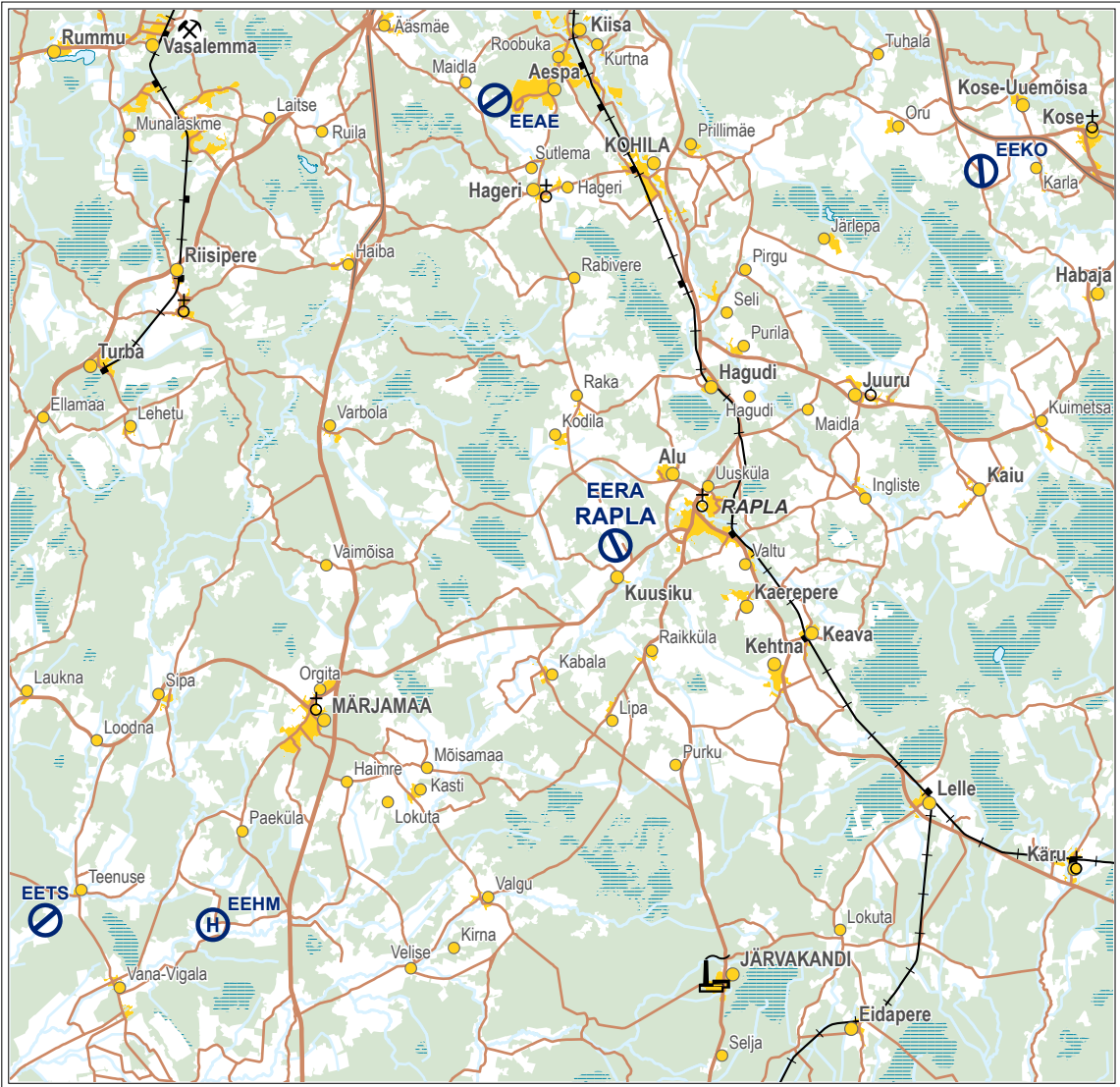
RAPLA 13 CHARTS RELATED TO AERODROME

| Kaardi nimetus <i>Name of chart</i> | Leht <i>Page</i> |
|---|----------------------------|
| Asukoht <i>Location</i> | RAPLA-LCA (07 NOV 2024) |
| Lennuväljakaart – ICAO <i>Aerodrome Chart – ICAO</i> | RAPLA-ADC (30 MAY 2024) |
| Visuaallähenemiskaart – ICAO <i>Visual Approach Chart – ICAO</i> | RAPLA-VAC (30 MAY 2024) |
| Maandumiskaart <i>Landing Chart</i> | RAPLA-LDG (30 MAY 2024) |

TÜHJAKS JÄETUD
PAGE INTENTIONALLY LEFT BLANK

ASUKOHT / Location

RAPLA



Topography © Estonian Land Board

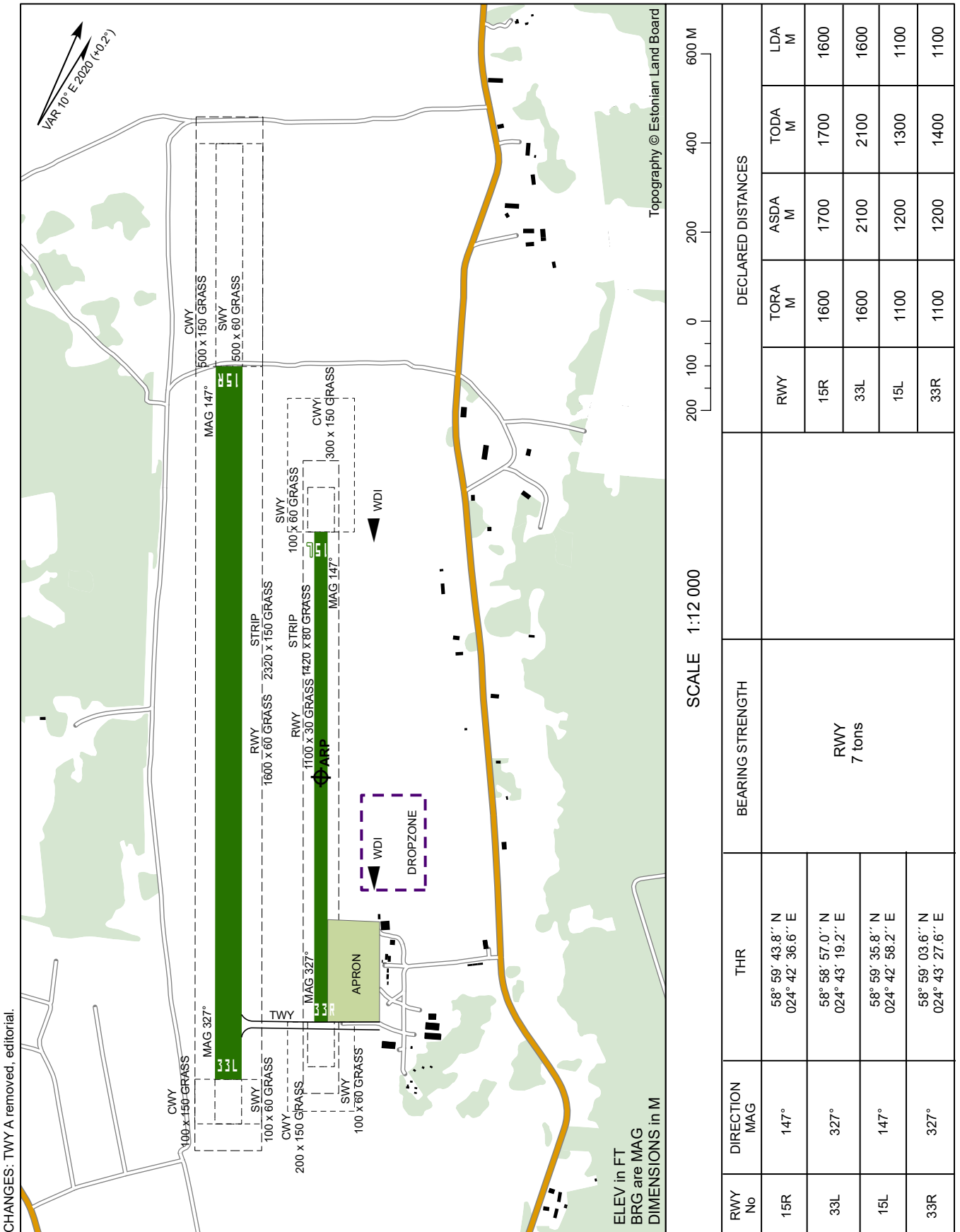
TÜHJAKS JÄETUD
PAGE INTENTIONALLY LEFT BLANK

AERODROME CHART - ICAO

58°59'20"N
024°43'13"E

AD ELEV 196 FT
HEIGHTS RELATED
TO AD ELEV

RAPLA



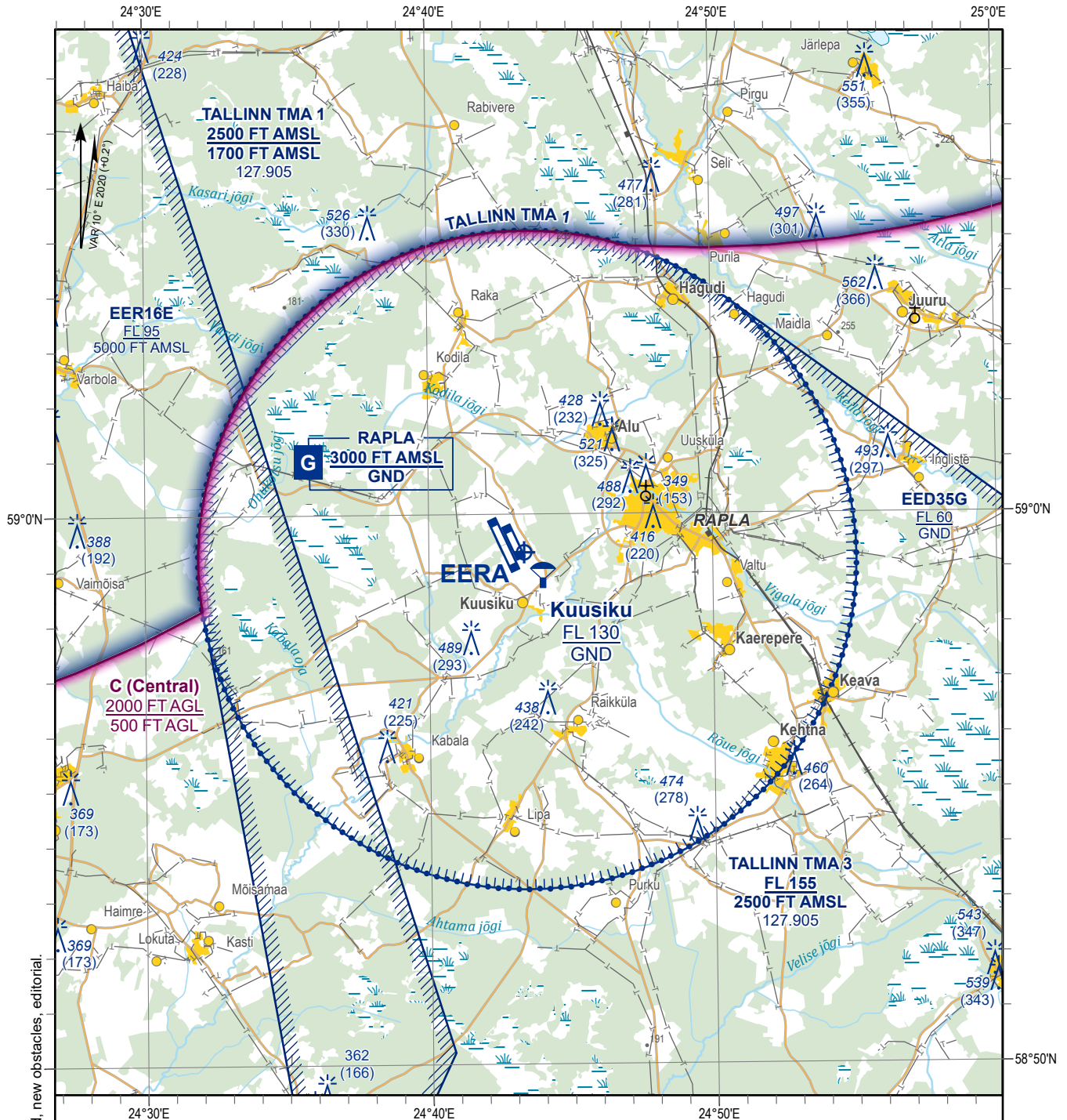
TÜHJAKS JÄETUD
PAGE INTENTIONALLY LEFT BLANK

**VISUAL
APPROACH
CHART - ICAO**

58°59'20"N
024°43'13"E

ELEV 196 FT
HEIGHTS RELATED
TO AD ELEV

RAPLA



CHANGES: Operator: information changed, new obstacles, editorial.

INFORMATION TEL:
+372 5665 9281; (+372 502 8223)
Eesti Lennusporti Föderatsioon
Estonian Air Sports Federation

SCALE 1:200 000



- ALT and ELEV are in FT

Topography © Estonian Land Board

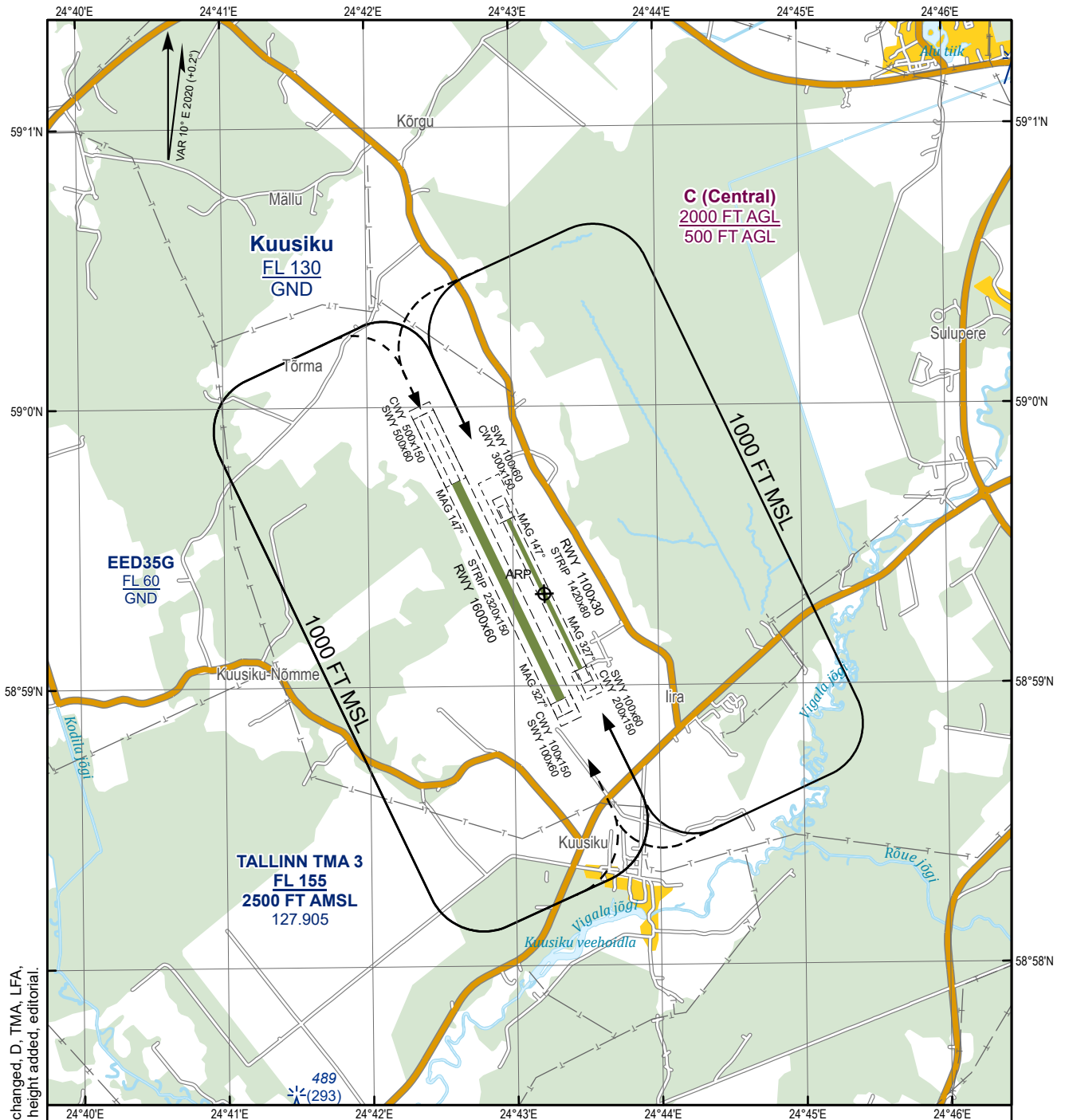
TÜHJAKS JÄETUD
PAGE INTENTIONALLY LEFT BLANK

LANDING CHART

58°59'20"N
024°43'13"E

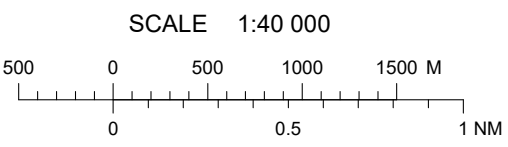
ELEV 196 FT
HEIGHTS RELATED
TO AD ELEV

RAPLA



CHANGES: Operator information changed, D, TMA, LFA, PARACHUTE areas and obstacle height added, editorial.

INFORMATION TEL:
+372 5665 9281; (+372 502 8223)
Eesti Lennuspori Föderatsioon
Estonian Air Sports Federation



- ALT and ELEV are in FT
- DIMENSIONS in M

Topography © Estonian Land Board

TÜHJAKS JÄETUD
PAGE INTENTIONALLY LEFT BLANK