

TÜHJAKS JÄETUD
PAGE INTENTIONALLY LEFT BLANK

VASTUTUS**LIABILITY**

Lennuvälja haldaja vastutab andmete terviklikkuse, õigsuse ning edastatavate andmete kõrge kvaliteedi eest.

Aerodrome holder is responsible for the integrity, correctness and high quality of data.

Lennuliiklusteeninduse AS ei ole vastutav andmete edastamise käigus tekkinud informatsiooni vigade eest. Lennuliiklusteeninduse AS vastutab standardsel kujul informatsiooni avaldamise ja rahvusvahelise kättesaadavuse eest.

EANS is not responsible for the errors in the information which emerged during data delivery. EANS is responsible for the publication of the information in a standard format and also for making it internationally accessible.

Andmed on informatiivse tähendusega. Lennuliiklusteeninduse AS ei kanna vastutust otsese ega kaudse kahju eest, mis on tekkinud andmetes sisalduvatest ebatäpsustest või mittetäielikkusest.

Data is only informative. EANS is not responsible for any damage originating from the inaccuracies or incompleteness of the data.

Ettepanekute korral, vigade või puuduste avastamisel pöörduda:

Lennuliiklusteeninduse AS
Lennuinfo osakond
Kanali põik 3
Rae küla, Rae vald
10112 Harjumaa

Tel: [671 0255](tel:6710255)
E-post: aip@eans.ee

In case of suggestions, detected errors or omissions, contact:

*Estonian Air Navigation Services
Aeronautical Information Management
Kanali põik 3
Rae küla, Rae vald
10112 Harjumaa
ESTONIA*

*Tel: [+372 671 0255](tel:+3726710255)
E-mail: aip@eans.ee*

MUUDATUSTE NIMEKIRI

REVISION HISTORY

Kuupäev Date	Muudatuse kirjeldus	Description of changes
28 MAY 2026	<p>Lisatud Konuvere kopteriväljak.</p> <p>Lisatud Selgase kopteriväljak.</p> <p>Lisatud Suurupi kopteriväljak.</p> <p>Eemaldatud Vormsi lennuväli.</p> <p>Lisatud info mudellennuspordi võistluste toimumise kohta Rapla lennuväljal.</p> <p>Uuendatud Ridali treeningalade koordinaadid.</p> <p>Uuendatud Ridali raja- ja ruleerimisteede märgistuse info.</p> <p>Uuendatud Kose, Narva ja Teenuse-Saare radade tähised.</p> <p>Uuendatud magneetiline variatsioon kõikidel lennuväljadel ja kopteriväljakutel.</p> <p>Uuendatud kõik kaardid.</p> <p>Kõikide lennuväljade/kopteriväljakute andmete ajakohasus on haldurite poolt kinnitatud.</p>	<p><i>Added Konuvere HP.</i></p> <p><i>Added Selgase HP.</i></p> <p><i>Added Suurupi HP.</i></p> <p><i>Removed Vormsi AD.</i></p> <p><i>Added information about model aircraft competitions at Rapla AD.</i></p> <p><i>Updated coordinates of Ridali training areas.</i></p> <p><i>Updated Ridali runway and taxiway marking information.</i></p> <p><i>Updated RWY designations for Kose, Narva and Teenuse-Saare aerodromes.</i></p> <p><i>Updated MAG VAR for all AD/HP.</i></p> <p><i>Updated all charts.</i></p> <p><i>Data quality of all AD/HP is confirmed by the holders.</i></p>
06 AUG 2025	<p>Lisatud Viljandi lennuvälja keskmine kõrgeim temperatuur ja uuendatud lennuvälja haldaja telefoninumber.</p> <p>Uuendatud Tõutsi lennuvälja raja pikkus ja läve koordinaadid.</p>	<p><i>Added Viljandi AD reference temperature and updated AD holder phone number.</i></p> <p><i>Updated Tõutsi AD RWY length and THR coordinates.</i></p>
12 JUN 2025	<p>Uuendatud Jõhvi lennuvälja haldaja telefoninumber.</p> <p>Lisatud Kose lennuväli.</p> <p>Uuendatud Lyckholm lennuvälja haldaja kontaktinfo ja lisatud linnutegevuse info.</p> <p>Uuendatud Rapla magneetiline variatsioon, kütuseinfo, reisijateeninduse info, pääste- ja tuletõrjeteeninduse info, raadioside info.</p> <p>Uuendatud Roomassaare sadama kapteni kontaktinfo.</p> <p>Uuendatud Teenuse-Saare meditsiiniastutuse telefoninumber,</p>	<p><i>Updated Jõhvi AD holder phone number.</i></p> <p><i>Added Kose AD.</i></p> <p><i>Updated Lyckholm AD holder contact information and added information about bird activity.</i></p> <p><i>Updated Rapla MAG VAR, fuelling information, passenger facilities, rescue and fire fighting services, radio communication information.</i></p> <p><i>Updated contact information of the master of the Roomassaare Harbour.</i></p> <p><i>Updated Teenuse-Saare medical facility phone number, obstacle information and meteorological information.</i></p>

	<p>takistuste info ja meteoroloogiline info.</p> <p>Uuendatud Tõutsi lennuvälja haldaja kontaktinfo, takistuse kõrgus ja raja füüsikalised andmed.</p> <p>Eemaldatud Viljandi takistused.</p> <p>Lisatud Linnahalli kopteriväljak.</p> <p>Uuendatud Salme kontaktinfo.</p> <p>Uuendatud kõik kaardid.</p> <p>Kõikide lennuväljade/kopteriväljakute andmete ajakohasus on haldurite poolt kinnitatud.</p>	<p><i>Updated Tõutsi AD holder contact information, obstacle elevation and runway physical characteristics.</i></p> <p><i>Removed Viljandi obstacles.</i></p> <p><i>Added City Hall heliport.</i></p> <p><i>Updated Salme contact information.</i></p> <p><i>Updated all charts.</i></p> <p><i>Data quality of all AD/HP is confirmed by the holders.</i></p>
30 JAN 2025	Uuendatud Muhu lennuvälja lisainfo.	<i>Updated Muhu aerodrome additional information.</i>
07 NOV 2024	<p>Uuendatud Muhu lennuvälja magneetiline variatsioon.</p> <p>Uuendatud kõik asukoha kaardid.</p> <p>Uuendatud Vormsi visuaallähenemiskaart.</p> <p>Uuendatud Ridali ja Salme sertifikaatide kehtivus.</p>	<p><i>Updated magnetic variation at Muhu aerodrome.</i></p> <p><i>Updated all LCA charts.</i></p> <p><i>Updated Vormsi VAC.</i></p> <p><i>Updated validity of certification of Ridali and Salme.</i></p>
30 MAY 2024	<p>Lisatud Muhu lennuväli.</p> <p>Uuendatud ARO telefoninumber.</p> <p>Uuendatud Viljandi lennuvälja sertifikaadi info.</p> <p>Kuressaare ATS muudetud AFIS-eks.</p> <p>Uuendatud lennuplaani avamise, sulgemise ja esitamise telefoni numbrid.</p> <p>Uuendatud kõik kaardid.</p> <p>Uuendatud Jõhvi lennuvälja info.</p> <p>Uuendatud Rapla lennuvälja info.</p> <p>Uuendatud Tõutsi lennuvälja info.</p> <p>Uuendatud EEKE ATS info.</p>	<p><i>Added Muhu AD.</i></p> <p><i>Updated ARO phone number.</i></p> <p><i>Updated information about Viljandi AD certificate.</i></p> <p><i>Kuressaare ATS changed to AFIS.</i></p> <p><i>Updated opening, closing and submitting a flight plan phone numbers.</i></p> <p><i>Updated all charts.</i></p> <p><i>Updated information about Jõhvi AD.</i></p> <p><i>Updated information about Rapla AD.</i></p> <p><i>Updated information about Tõutsi AD.</i></p> <p><i>Updated EEKE ATS information.</i></p>
30 APR 2024	<p>Uuendatud lennuinfo osakonna telefoninumber.</p> <p>Uuendatud Lyckholmi lennuvälja haldaja kontaktandmed, ARO kontaktinfo, parkimise info ja ruleerimisteele pääsemise info.</p>	<p><i>Updated the phone number of Aeronautical Information Management.</i></p> <p><i>Updated Lyckholm airport manager contact information, ARO contact information, parking information and taxiway access information.</i></p>
16 NOV 2023	<p>Uuendatud Rapla lennuvälja haldaja kontaktandmed.</p> <p>Uuendatud Tõutsi lennuvälja kanal.</p>	<p><i>Updated Rapla airfield holder contact information.</i></p> <p><i>Updated channel of Tõutsi airfield.</i></p>
19 MAY 2022	Lisatud Teenuse-Saare lennuvälja andmed.	<i>Added Teenuse-Saare aerodrome information.</i>

	<p>Uuendatud Rapla lennuvälja haldaja kontaktandmed ja lisatud ATS üksuse kutsung, kasutatavad keeled ning kanal.</p> <p>Uuendatud Viljandi lennuvälja takistuste info.</p> <p>Uuendatud ATS üksuste kanalid ja sagedused.</p>	<p><i>Updated Rapla airfield holder contacts and added ATS unit call sign, languages used and channel.</i></p> <p><i>Updated information about Viljandi airfield obstacles.</i></p> <p><i>Updated channels and frequencies of ATS units.</i></p>
10 JUN 2021	<p>Uuendatud Lennundusmuuseumi ja Ridali meteoroloogilise info kontaktid.</p> <p>Uuendatud Viljandi sertifikaatide info.</p>	<p><i>Updated contacts for Lennundusmuuseum and Ridali meteorological information.</i></p> <p><i>Updated certification information for Viljandi.</i></p>
06 MAY 2021	<p>Uuendatud Karksi haldaja, reisiteeninduse, pääste- ja tuletõrjeteeninduse, perroonide ja ruleerimisteede, raja märgistuse ja lennuväljatakistuste info.</p> <p>Uuendatud Rapla ADC kaart.</p> <p>Uuendatud Riidaja raja ja lennuriba pikkused.</p> <p>Uuendatud Viljandi haldaja kontaktinfo ja VAC ning LDG kaardid.</p>	<p><i>Updated information about Karksi holder, passenger facilities, rescue and fire fighting services, aprons and taxiways, RWY markings and aerodrome obstacles.</i></p> <p><i>Updated Rapla ADC chart.</i></p> <p><i>Updated Riidaja RWY and strip dimensions.</i></p> <p><i>Updated Viljandi holder contact information and VAC and LDG charts.</i></p>
29 APR 2021	<p>Uuendatud magnetiline variatsioon, lennuvälja/kopteriväljaku kõrgus merepinnast (kui muutus), Tallinn ARO üksuse kontaktandmed (kui ARO üksuse info oli varasemalt olemas), kõik kaardid.</p> <p>Lyckholmi lennuvälja infole on lisatud turismiinfo veebileht.</p> <p>Roomassaare lennuväljal on lisaks uuendatud haldaja kontaktandmed ja sadamasse ruleerimise protseduur.</p> <p>Tõutsi lennuväljal on lisaks uuendatud ARP-i koordinaadid.</p> <p>Riidaja lennuväljal on lisaks uuendatud aadress.</p> <p>Jõhvi lennuväljal on lisaks uuendatud aadress ja haldaja kontaktandmed.</p>	<p><i>Updated magnetic variation, aerodrome / heliport altitude (if changed), Tallinn ARO unit contact details (if ARO unit information was previously available), all charts.</i></p> <p><i>A tourist information website has been added to Lyckholm aerodrome information.</i></p> <p><i>Roomassaare aerodrome has also updated the contact details of the holder and the procedure for taxiing to the harbor.</i></p> <p><i>Tõutsi aerodrome also has updated ARP coordinates.</i></p> <p><i>Riidaja aerodrome also has an updated address.</i></p> <p><i>Jõhvi aerodrome also has an updated address and contact details of the holder.</i></p>
14 AUG 2020	<p>Rakvere lennuvälja info eemaldatud.</p> <p>Uuendatud Ridali Raadio kanal.</p>	<p><i>Rakvere aerodrome information withdrawn.</i></p> <p><i>Updated Ridali Raadio channel.</i></p>
11 JUN 2020	<p>Lisatud Viljandi Raadio kanal.</p> <p>Eemaldatud Rapla lennuvälja sertifikaat.</p>	<p><i>Added Viljandi Radio channel.</i></p> <p><i>Removed Rapla aerodrome certificate.</i></p>
11 MAY 2020	<p>Lisatud Tõutsi lennuvälja andmed.</p>	<p><i>Added Tõutsi aerodrome information.</i></p>
09 APR 2020	<p>Uuendatud Roomassaare ATS üksuste kanalid.</p>	<p><i>Updated Roomassaare ATS unit channels.</i></p>

02 JAN 2020	Uuendatud ATS üksuste kanalid.	<i>Updated ATS unit channels.</i>
23 SEP 2019	Uuendatud Viljandi lennuvälja haldaja kontaktandmed, lennuvälja piirang.	<i>Updated Viljandi airfield holder contacts, airfield restriction.</i>
15 JUL 2019	Uuendatud Rapla lennuvälja haldaja kontaktandmed, uuendatud Roomassaare lisainfo.	<i>Updated Rapla airfield holder contacts, updated Roomassaare additional information.</i>
29 JUL 2016	Uuendatud info Rakvere lennuvälja suuna ja kauguse kohta lähimast linnast.	<i>Updated information about the direction and distance to the nearest city of Rakvere aerodrome.</i>
01 APR 2016	Uuendatud Rapla lennuvälja ARP koordinaadid, tuulekoti asukoht, raja 15L/33R mõõtmed (rada ja lennuriba), läve koordinaadid ning lennuvälja-, visuaalähenemis- ja maandumiskaart.	<i>Updated ARP coordinates, location of WDI, dimensions (RWY and strip) and THR coordinates of RWY 15L/33R; Aerodrome, Visual Approach and Landing Chart for Rapla aerodrome.</i>
14 JAN 2016	Uuendatud esileht. Uuendatud Ridali lennuvälja ARP koordinaadid, radade tähised, tegelik BRG ja lisainfo.	<i>Updated front page. Updated ARP coordinates, RWY designations, true BRG and additional information for Ridali aerodrome.</i>
12 NOV 2015	Uuendatud Lennuinfo osakonna faksi number. Uuendatud MAG VAR kõikidel lennuväljadel ja Salme kopteriväljakul. Uuendatud meteoroloogilise info allikas kõikidel lennuväljadel ja Salme kopteriväljakul. Uuendatud Tallinn Kontrolli sagedused. Uuendatud Tallinn TMA 1 ja Tallinn TMA 3 püstpiirid. Uuendatud Rapla, Ridali ja Viljandi lennuväljade sertifikaadi kehtivuse kuupäev. Uuendatud AIM üksuse telefoninumber. Uuendatud Karksi, Ridali, Riidaja, Varstu ja Viljandi lennuväljade radade tähised. Uuendatud Jõhvi lennuvälja ruleerimistee kate. Uuendatud Lennundusmuuseumi lennuvälja perrooni, ruleerimistee ja raja kandevõime, tegelik BRG ja läve koordinaadid. Uuendatud Lyckholmi lennuvälja raja märgistus ja eemaldatud transpordi võimalused.	<i>Updated fax number for Aeronautical Information Management. Updated MAG VAR for all aerodromes and Salme heliport. Updated meteorological information source for all aerodromes and Salme heliport. Updated Tallinn Control frequencies. Updated vertical limits for Tallinn TMA 1 ja Tallinn TMA 3. Updated certificate validity for Rapla, Ridali and Viljandi aerodromes. Updated phone number AIM unit. Updated RWY designators for Karksi aerodrome. Updated taxiway surface for Jõhvi aerodrome. Updated apron, taxiway and runway strength, true BRG and THR coordinates for Aviation Museum aerodrome. Updated runway marking and removed transportation availability for Lyckholm aerodrome.</i>

	<p>Uuendatud Narva lennuvälja MAG ja tegelik BRG.</p> <p>Uuendatud Rakvere lennuvälja transpordi võimalused.</p> <p>Uuendatud Riidaja lennuvälja kõrgus merepinnast.</p> <p>Uuendatud Viljandi lennuvälja aadress ja raja pikkus.</p> <p>Uuendatud kõik kaardid.</p> <p>Uus kujundus.</p>	<p><i>Updated MAG and true BRG for Narva aerodrome.</i></p> <p><i>Updated transportation availability at Rakvere aerodrome.</i></p> <p><i>Updated elevation for Riidaja aerodrome.</i></p> <p><i>Updated address, RWY length and designators for Viljandi aerodrome.</i></p> <p><i>Updated all charts.</i></p> <p><i>New layout.</i></p>
25 JUN 2015	Uuendatud Rapla lennuvälja andmed.	<i>Updated Rapla aerodrome information.</i>
03 JUN 2015	Uuendatud Lennundusmuuseumi lennuvälja andmed.	<i>Updated Flight Museum aerodrome information.</i>
22 MAY 2015	Lisatud Lennundusmuuseumi lennuvälja andmed.	<i>Added Flight Museum aerodrome information.</i>
15 MAY 2015	<p>Uuendatud Narva lennuvälja andmed.</p> <p>Uuendatud Rapla lennuvälja andmed, visuaallähenemis- ning maandumiskaart.</p> <p>Uuendatud Roomassaare ATS õhuruumi klass.</p> <p>Uuendatud Viljandi lennuvälja andmed.</p>	<p><i>Updated Narva aerodrome information.</i></p> <p><i>Updated Rapla aerodrome information, visual approach and landing chart.</i></p> <p><i>Updated Roomassaare ATS airspace class.</i></p> <p><i>Updated Viljandi aerodrome information.</i></p>
06 JAN 2015	Uuendatud Vormsi visuaalse lähenemise kaart ning ATS õhuruumi klass Roomassaare, Salme ja Vormsi kohal.	<i>Updated Vormsi visual approach chart and airspace classification above Roomassaare, Salme and Vormsi.</i>
12 AUG 2014	Uuendatud informatsiooni Salme kopteriväljaku majutuse, meteoroloogilise info ning õhuruumi ja sidevahendite kohta, sertifitseerimiskuupäev ja sertifikaadi kehtivus.	<i>Updated information about Salme heliport accommodation, meteorological information, ATS airspace and communication facilities, certification date and certificate validity.</i>
13 JUN 2014	<p>Uuendatud informatsiooni Jõhvi lennuvälja meditsiiniastutuste kohta. Pisimuudatused.</p> <p>Uuendatud informatsiooni Rakvere lennuvälja kontaktandmete kohta.</p> <p>Uuendatud Vormsi lennuvälja lisainformatsiooni. Uuendatud maandumiskaart.</p>	<p><i>Updated information about Jõhvi aerodrome medical facilities. Editorial changes.</i></p> <p><i>Updated information about Rakvere aerodrome contacts.</i></p> <p><i>Updated additional information about Vormsi aerodrome. Updated landing chart.</i></p>

21 NOV 2013	Uuendatud Roomassaare ATS õhuruumi klass ja ATS-üksuse kutsung.	<i>Updated Roomassaare ATS airspace class and ATS unit call sign.</i>
04 NOV 2013	Uuendatud informatsiooni Ridali lennuvälja tuulekoti asukohta ning tuletõrje- ja päästevahendite kohta.	<i>Updated information about Ridali aerodrome WDI location and fire fighting and rescue equipment.</i>
18 OCT 2013	Uuendatud informatsiooni kontaktandmete kohta.	<i>Updated information about contacts.</i>
18 OCT 2013	Uuendatud sertifikaadi kehtivuse informatsiooni Rapla lennuvälja kohta.	<i>Updated information about certificate validity for Rapla aerodrome.</i>
18 JUL 2013	Uuendatud sertifikaadi kehtivuse informatsiooni lennuväljade Narva, Varstu ja kopteriväljaku Salme kohta.	<i>Updated information about certificate validity for aerodromes Narva, Varstu and heliport Salme.</i>
30 MAY 2013	Uuendatud Jõhvi lennuvälja valdaja kontaktandmeid, sesoone kasutatavuse ning meteoroloogilist infot.	<i>Updated contact information of Jõhvi aerodrome holder, info about seasonal availability and meteorological information.</i>
	Uuendatud informatsiooni Rakvere lennuvälja takistuste kohta.	<i>Updated information about Rakvere aerodrome obstacles.</i>
28 MAR 2013	Muutused Roomassaare vesilennuvälja kaide numbrid, Kuressaare Torn muudeti Kuressaare ATS-ks, lisandus info Kuressaare FIZ-i kohta ning lisandus kutsung Kuressaare Informatsioon. Pisiparandused.	<i>Changed pier numbers of Roomassaare water aerodrome, Kuressaare Tower changed to Kuressaare ATS, added information about Kuressaare FIZ and added call sign Kuressaare Information. Minor changes.</i>
22 AUG 2012	Lisatud Ridali lennuvälja andmed.	<i>Added RIDALI aerodrome information.</i>
24 JUL 2012	Lisatud Humala lennuvälja andmed.	<i>Added Humala aerodrome information.</i>
18 JUL 2012	Lisatud Narva lennuvälja andmed.	<i>Added Narva aerodrome information.</i>
12 JUL 2012	Lisatud Vormsi lennuvälja andmed.	<i>Added Vormsi aerodrome information.</i>
06 JUN 2012	Rapla lennuväljale on lisatud sertifikaadi kehtivuse aeg, uuendatud ATS üksuse kutsungit ja majutuse informatsiooni.	<i>For Rapla aerodrome a validity of aerodrome certificate is added and updated ATS unit call sign and accommodation information.</i>
	Uuendatud Viljandi lennuvälja sertifikaadi kehtivusaega.	<i>Updated Viljandi aerodrome certificate validity.</i>
06 JUN 2012	Uuendatud informatsiooni Lyckholmi lennuvälja reisijateeninduse, pääste- ja tuletõrje teeninduse kohta ja lisatud lennuväljale kohalejõudmise juhised.	<i>Updated information for passenger facilities, rescue and fire fighting services and added guidelines for reaching to the aerodrome.</i>
	Uuendatud informatsiooni Rakvere lennuvälja takistuste kohta ja lisatud lennuväljale kohalejõudmise juhised.	<i>Updated information about Rakvere aerodrome obstacles and added guidelines for reaching to the aerodrome.</i>
05 DEC 2011	Lisatud Salme kopteriväljaku andmed.	<i>Added Salme heliport information.</i>

04 AUG 2011	Lisatud asukohaindeksid Jõhvi, Karksi, Lyckholmi, Rakvere ja Riidaja lennuväljadele.	<i>Added location indicators to Jõhvi, Karksi, Lyckholm, Rakvere and Riidaja aerodromes.</i>
12 MAY 2011	Lisatud Rapla lennuvälja andmed. Muutunud MAG VAR järgmistel lennuväljadel: Karksi, Lyckholm, Rakvere, Riidaja, Varstu ja Viljandi. Uuendatud informatsiooni Jõhvi lennuvälja kohta. Uus informatsioon Viljandi lennuvälja takistuste kohta. Uuendatud kõikide kaartide kujundust.	<i>Added Rapla aerodrome information. Changed MAG VAR at following aerodromes: Karksi, Lyckholm, Rakvere, Riidaja, Varstu and Viljandi. Updated information concerning Jõhvi aerodrome. New information concerning obstacles at Viljandi aerodrome. Editorial changes on all charts.</i>
12 OCT 2010	Roomassaare lennuvälja andmetes uuendatud Kuressaare Tornis e-maili aadressi.	<i>Updated e-mail address of Kuressaare TWR in Roomassaare aerodrome information.</i>
13 SEP 2010	Varstu lennuvälja nimele lisatud asukohaindeks.	<i>Location indicator added to Varstu aerodrome name.</i>
10 SEP 2010	Uuendatud Roomassaare lennuvälja MAG VAR.	<i>Renewed Roomassaare aerodrome MAG VAR.</i>
01 SEP 2010	Lisatud Viljandi lennuvälja andmed. Uuendatud sisukorra ülesehitus. Lisatud info lennuväljade ja kopteriväljakute sertifikaatide kehtivuse kohta.	<i>Added Viljandi aerodrome information. Updated structure of the table of contents. Added information about the status of certification of aerodromes and heliports.</i>
15 JUN 2010	Lisatud Roomassaare lennuvälja andmed.	<i>Added Roomassaare aerodrome information.</i>
05 MAY 2010	Varstu lennuvälja kaartidel parandatud ARP koordinaadid.	<i>Amended ARP coordinates on the charts of Varstu aerodrome.</i>
15 APR 2010	Uuendatud Varstu lennuvälja andmed.	<i>Renewed Varstu aerodrome information.</i>
26 AUG 2009	Lisatud Jõhvi lennuvälja andmed.	<i>Added Jõhvi aerodrome information.</i>
20 JUL 2009	Lisatud Lyckholm'i lennuvälja andmed.	<i>Added Lyckholm aerodrome information.</i>
02 JUL 2009	Lisatud Karksi lennuvälja andmed.	<i>Added Karksi aerodrome information.</i>
15 JUN 2009	Lisatud Varstu lennuvälja andmed.	<i>Added Varstu aerodrome information.</i>
11 JUN 2009	Lisatud Riidaja lennuvälja andmed.	<i>Added Riidaja aerodrome information.</i>
09 JUN 2009	Esmaväljaanne.	<i>First Edition.</i>

SISUKORD

TABLE OF CONTENTS

ÜLDOSA

Ei ole

LENNUVÄLJAD JA KOPTERIVÄLJAKUD

1 Lennuväljade ja kopteriväljakute sertifikaatide kehtivus

2 Lennuväljad VFR Infoteatmikus

EEHA HUMALA

EEJI JÕHVI

EEKO KOSE

EELM LENNUNDUSMUUSEUM

EELU LYCKHOLM

EEMU MUHU

EENA NARVA

EERA RAPLA

EERI RIDALI

EERD RIIDAJA

ROOMASSAARE

EETS TEENUSE-SAARE

EETI TÕUTSI

EEVU VARSTU

EEVI VILJANDI

3 Kopteriväljakud VFR infoteatmikus

EECL TALLINN / CITY HALL

EEHM KONUVERE

EESE SALME

EEHH SELGASE

EESI SUURUPI

4 Rahvusvahelised lennuväljad Eesti AIP-is (vaata eaip.eans.ee)

EEEI ÄMARI MILITAARLENNUVÄLI

EEKA KÄRDLA

EEKE KURESSAARE

EEKU KIHNU

EEMU PÄRNU

EERU RUHNU

EETN LENNART MERI TALLINN

EETU TARTU

5 Kopteriväljakud Eesti AIP-is (vaata eaip.eans.ee)

Ei ole

GENERAL

NIL

AERODROMES AND HELIPORTS

1 Validity of Certification of Aerodromes and Heliports

2 Aerodromes in VFR Information Guide

EEHA HUMALA

EEJI JÕHVI

EEKO KOSE

EELM LENNUNDUSMUUSEUM

EELU LYCKHOLM

EEMU MUHU

EENA NARVA

EERA RAPLA

EERI RIDALI

EERD RIIDAJA

ROOMASSAARE

EETS TEENUSE-SAARE

EETI TÕUTSI

EEVU VARSTU

EEVI VILJANDI

3 Heliports in VFR Information Guide

EECL TALLINN / CITY HALL

EEHM KONUVERE

EESE SALME

EEHH SELGASE

EESI SUURUPI

4 International Aerodromes in Estonian AIP (see eaip.eans.ee)

EEEI ÄMARI MILITAARLENNUVÄLI

EEKA KÄRDLA

EEKE KURESSAARE

EEKU KIHNU

EEMU PÄRNU

EERU RUHNU

EETN LENNART MERI TALLINN

EETU TARTU

5 Heliports in Estonian AIP (see eaip.eans.ee)

NIL

LENNUVÄLJAD JA KOPTERIVÄLJAKUD**AERODROMES AND HELIPORTS****1 LENNUVÄLJADE JA
KOPTERIVÄLJAKUTE SERTIFIKAATIDE
KEHTIVUS****1 VALIDITY OF CERTIFICATION OF
AERODROMES AND HELIPORTS****LENNUVÄLJAD****AERODROMES**

Nimi Name	Asukohaindeks Location indicator	Sertifitseerimis- kuupäev Certification date	Sertifikaadi kehtivus Certificate validity	Märkused Remarks
Humala	EEHA	Ei ole NIL	Ei ole NIL	Ei ole NIL
Jõhvi	EEJI	Ei ole NIL	Ei ole NIL	Ei ole NIL
Kose	EEKO	Ei ole NIL	Ei ole NIL	Ei ole NIL
Lennundusmuuseum	EELM	Ei ole NIL	Ei ole NIL	Ei ole NIL
Lyckholm	EELU	Ei ole NIL	Ei ole NIL	Ei ole NIL
Muhu	EEMU	Ei ole NIL	Ei ole NIL	Ei ole NIL
Narva	EENA	Ei ole NIL	Ei ole NIL	Ei ole NIL
Rapla	EERA	Ei ole NIL	Ei ole NIL	Ei ole NIL
Ridali	EERI	11 JUN 2024	12 JUN 2027	Ei ole NIL
Riidaja	EERD	Ei ole NIL	Ei ole NIL	Ei ole NIL
Roomassaare	Ei ole NIL	Ei ole NIL	Ei ole NIL	Ei ole NIL
Teenuse-Saare	EETS	Ei ole NIL	Ei ole NIL	Ei ole NIL
Tõutsi	EETI	Ei ole NIL	Ei ole NIL	Ei ole NIL
Varstu	EEVU	Ei ole NIL	Ei ole NIL	Ei ole NIL
Viljandi	EEVI	24 MAY 2024	24 MAY 2027	Ei ole NIL

KOPTERIVÄLJAKUD**HELIPORTS**

Nimi Name	Asukohaindeks Location indicator	Sertifitseerimis- kuupäev Certification date	Sertifikaadi kehtivus Certificate validity	Märkused Remarks
Tallinn / City Hall	EECL	Ei ole NIL	Ei ole NIL	Ei ole NIL
Konuvere	EEHM	Ei ole NIL	Ei ole NIL	Ei ole NIL
Salme	EESE	23 JUL 2024	24 JUL 2027	Ei ole NIL
Selgase	EEHH	Ei ole NIL	Ei ole NIL	Ei ole NIL
Suurupi	EESI	Ei ole NIL	Ei ole NIL	Ei ole NIL

2 LENNUVÄLJAD VFR INFOTEATMIKUS 2 AERODROMES IN VFR INFORMATION GUIDE

EEHA – Humala

HUMALA 1 LENNUVÄLJA NIMI

HUMALA 1 AERODROME NAME

EEHA – Humala

HUMALA 2 LENNUVÄLJA ÜLDANDMED

HUMALA 2 AERODROME GENERAL DATA

1	ARP koordinaadid ja asukoht lennuväljal <i>ARP coordinates and site at AD</i>	592121N 0242235E Asukoht: angaari nurk	592121N 0242235E <i>Location: hangar corner</i>
2	Suund ja kaugus <i>Direction and distance</i>	Keilast 3 NM loode suunas	3 NM NW FM Keila
3	Kõrgus merepinnast / Keskmine kõrgeim temperatuur <i>Elevation / Reference temperature</i>	78 ft / -	
4	MAG VAR / Aastane muutus <i>MAG VAR / Annual change</i>	10° E (2025) / + 0.2°	
5	Lennuvälja haldaja, aadress, telefon, telefaks, AFS <i>AD holder, address, telephone, telefax, AFS</i>	Urmas Sepp Kõrgendiku tee 4a Liikva küla 76921 Harku vald ESTONIA Tel: +372 504 1712 *	
6	Lubatud liikluse liigid (IFR/VFR) <i>Types of traffic permitted (IFR/VFR)</i>	VFR, päevasel ajal	VFR, by day
7	Tööajad ja sesoonne kasutatavus <i>Operational hours and seasonal availability</i>	HX 15 MAY – 15 OCT HJ	
8	Juhised lennuväljale kohale jõudmiseks <i>Directions to reach the aerodrome</i>	Vääna poolt tulles Tutermaa suunas 3 km, Humala külas	3 km from Vääna towards Tutermaa, at Humala village
9	Märkused <i>Remarks</i>	*ET, EN Eralennuväli. Maandumine kokkuleppel haldajaga ja omal vastutusel. Infot maandumis- ja parkimistingimuste kohta küsida haldajalt.	*ET, EN <i>Private airfield. Landing in agreement with the holder and at your own discretion. Information about landing and parking conditions can be requested from the holder.</i>

HUMALA 3 KÄITLUSTEENISTUSED JA -SEADMED**HUMALA 3 HANDLING SERVICES AND FACILITIES**

1	Kütus / tankimisseadmed / jõudlus <i>Fuel / fuelling facilities / capacity</i>	Ei ole	<i>NIL</i>
2	Remondiseadmed mittebaseeruvatele õhusõidukitele <i>Repair facilities for visiting aircraft</i>	Ei ole	<i>NIL</i>
3	Märkused <i>Remarks</i>	Ei ole	<i>NIL</i>

HUMALA 4 REISIJATEENINDUS**HUMALA 4 PASSENGER FACILITIES**

1	Majutus <i>Accommodation</i>	Majutus Tallinnas ja Keilas	<i>Accommodation in Tallinn and Keila</i>
2	Transport <i>Transportation</i>	Takso	<i>Taxi</i>
3	Meditšiinasutused <i>Medical facilities</i>	Haigla Keilas	<i>Hospital in Keila</i>
4	Märkused <i>Remarks</i>	Ei ole	<i>NIL</i>

HUMALA 5 PÄÄSTE- JA TULETÖRJETEENINDUS**HUMALA 5 RESCUE AND FIRE FIGHTING SERVICES**

1	Tuletõrje- ja päästevahendid <i>Fire fighting and rescue equipment</i>	Ei ole	<i>NIL</i>
2	Vigastatud õhusõiduki eemaldamine <i>Capability for removal of disabled aircraft</i>	Ei ole	<i>NIL</i>
3	Märkused <i>Remarks</i>	Õnnetuse või tulekahju korral on võimalik täiendavat abi saada Keilast (tel: 112)	<i>In case of an accident or fire, supplementary help is available from Keila (tel: 112)</i>

HUMALA 6 PERROONID JA RULEERIMISTEED**HUMALA 6 APRONS AND TAXIWAYS**

1	Perrooni kate ja kandevõime <i>Apron surface and strength</i>	Kate: muru Kandevõime: 3 tonni	<i>Surface: grass Strength: 3 tons</i>
2	Ruleerimistee kate, laius ja kandevõime <i>Taxiway surface, width and strength</i>	Ei ole	<i>NIL</i>
3	Märkused <i>Remarks</i>	Õhusõiduki parkimine angaarist põhja pool väljapoole STRIP ala	<i>Aircraft parking north from the hangar, outside STRIP area</i>

**HUMALA 7 RAJA- JA RULEERIMISTEEDE
MÄRGISTUS**
HUMALA 7 RUNWAY AND TAXIWAY MARKINGS

1	Raja märgistus <i>RWY markings</i>	Lävemärgistused: puna-valge. Raja ääremärgistus: punased koonused 30 m vahedega.	<i>THR markings: red-white. RWY edge markings: red cones, interval 30 m.</i>
2	Ruleerimistee märgistus <i>TWY markings</i>	Ei ole	<i>NIL</i>
3	Märkused <i>Remarks</i>	Ei ole	<i>NIL</i>

HUMALA 8 LENNUVÄLJATAKISTUSED
HUMALA 8 AERODROME OBSTACLES

Ala 2 Area 2					
OBST ID Tähis <i>Designation</i>	OBST Tüüp <i>Type</i>	OBST Asukoht <i>Position</i>	ELEV / HGT (ft)	Märgistused / Tüüp, värvus <i>Markings / Type, colour</i>	Märkused <i>Remarks</i>
1	2	3	4	5	6
RWY 23 raja lävest kirde suunas 175 m kaugusel asub raja suunaga ristuv elektriliin			<i>Electric power line across to the RWY extension 175 m NE from THR 23</i>		

HUMALA 9 METEOROLOOGILINE INFO
HUMALA 9 METEOROLOGICAL INFORMATION

1	Võimalik briefing / konsultatsioon <i>Briefing / consultation provided</i>	Tel: +372 666 0932 (KAUR-H24) ET, EN, RU
2	Lisainfo <i>Additional information</i>	Lisainfot on võimalik saada Tallinn ARO üksusest (tel: 671 0241). Tuulekott raja keskosa traaversil.
		<i>Additional information is available from Tallinn ARO unit (tel: +372 671 0241).</i> <i>WDI abeam the RWY center.</i>

HUMALA 10 RAJA FÜÜSIKALISED ANDMED
**HUMALA 10 RUNWAY PHYSICAL
CHARACTERISTICS**

Tähised <i>Designations</i> RWY NR	TEGELIK BRG <i>TRUE BRG</i>	Raja mõõtmed (m) <i>Dimensions of RWY (m)</i>	RWY kandevõime ja kate <i>Strength and surface of RWY</i>
1	2	3	4
05	054.4°	420 x 20	3 tonni, muru <i>3 tons, grass</i>
23	234.4°	420 x 20	3 tonni, muru <i>3 tons, grass</i>

Läve koordinaadid <i>THR coordinates</i>	Lennuriba mõõtmed <i>Strip dimensions (m)</i>	Märkused <i>Remarks</i>
5	6	7
592124.8N 0242236.3E	480 x 60	TORA 300 m Seotud piirangupinna tõusu ja lähenemis-sektori kalde nõuetega <i>TORA 300 m Restricted by the limitation surface climb and approach surface slope requirements</i>
592132.7N 0242257.9E	480 x 60	TORA 320 m Seotud piirangupinna tõusu ja lähenemis-sektori kalde nõuetega <i>TORA 320 m Restricted by the limitation surface climb and approach surface slope requirements</i>

HUMALA 11 ATS ÕHURUUM JA SIDEVAHENDID**HUMALA 11 ATS AIRSPACE AND COMMUNICATION FACILITIES**

1	Tähis, rönt- ja püstpiirid <i>Designation, lateral and vertical limits</i>	Ei ole	<i>NIL</i>
2	Õhuruumi klass <i>Airspace classification</i>	G	
3	ATS-üksuse kutsung / Keel(ed) <i>ATS unit call sign / Language(s)</i>	Tallinn Radar ET, EN H24 127.905	
4	Üleminekukõrgus <i>Transition altitude</i>	5000 ft AMSL	
5	Märkused <i>Remarks</i>	Ei ole	<i>NIL</i>

HUMALA 12 LISAINFO**HUMALA 12 ADDITIONAL INFORMATION**

Lennuväli asub Tallinn TMA 1 ja TMA 3 all.

Aerodrome is located under Tallinn TMA 1 and TMA 3.

Tallinn TMA 1 püstpiirid: $\frac{2500 \text{ ft AMSL}}{1700 \text{ ft AMSL}}$

Tallinn TMA 1 vertical limits: $\frac{2500 \text{ ft AMSL}}{1700 \text{ ft AMSL}}$

Tallinn TMA 3 püstpiirid: $\frac{FL 155}{2500 \text{ ft AMSL}}$

Tallinn TMA 3 vertical limits: $\frac{FL 155}{2500 \text{ ft AMSL}}$

Vaata ka Humala Visuaallähenemiskaarti (HUMALA-VAC).

See also Humala Visual Approach Chart (HUMALA-VAC).

HUMALA 13 LENNUVÄLJA KAARDID

HUMALA 13 CHARTS RELATED TO AERODROME

Kaardi nimetus Name of chart	Leht Page
Asukoht <i>Location</i>	HUMALA-LCA (28 MAY 2026)
Lennuväljakaart – ICAO <i>Aerodrome Chart – ICAO</i>	HUMALA-ADC (28 MAY 2026)
Visuaallähenemiskaart – ICAO <i>Visual Approach Chart – ICAO</i>	HUMALA-VAC (11 JUN 2026)
Maandumiskaart <i>Landing Chart</i>	HUMALA-LDG (11 JUN 2026)

TÜHJAKS JÄETUD
PAGE INTENTIONALLY LEFT BLANK

ASUKOHT / Location

HUMALA



Topography © Estonian Land Board

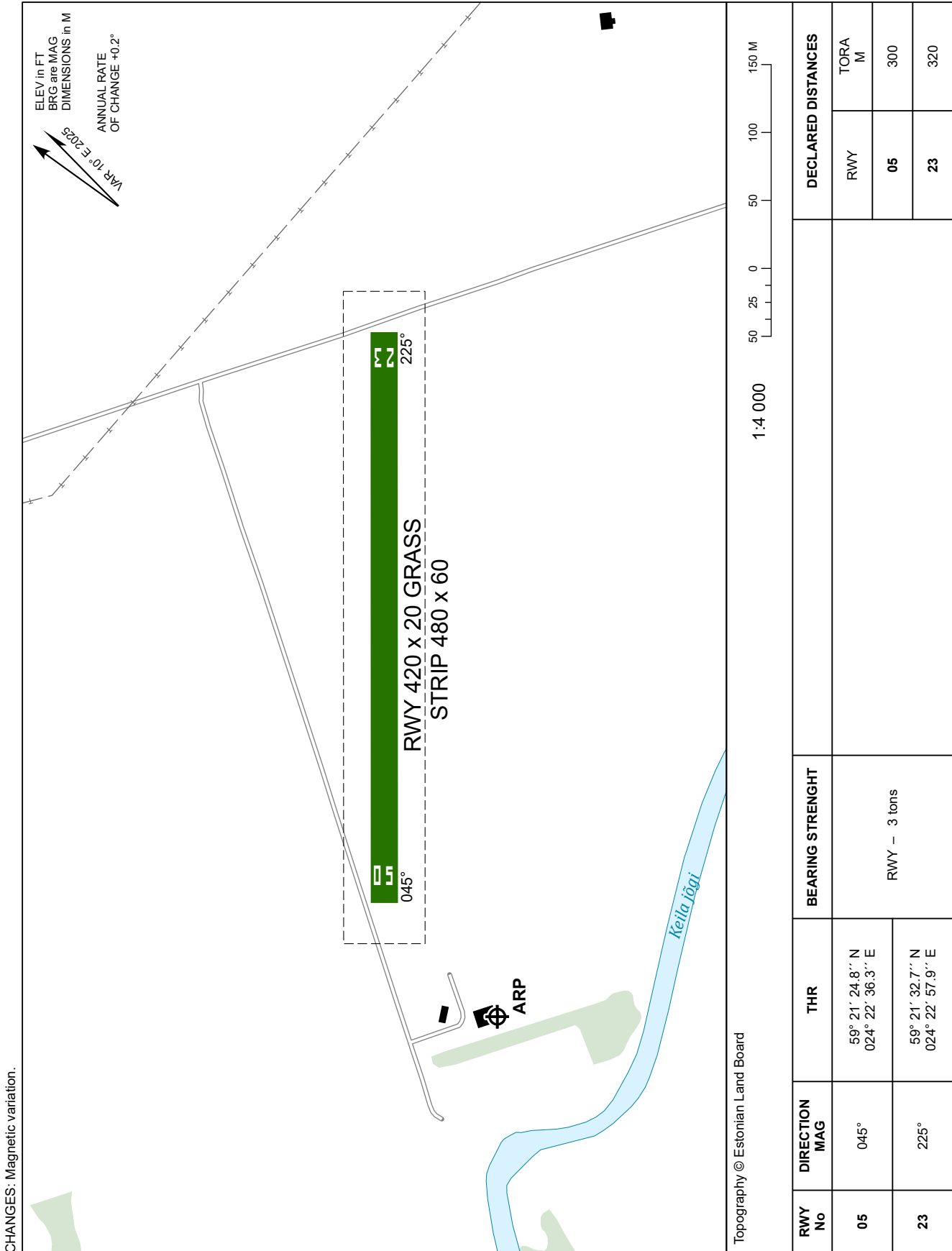
TÜHJAKS JÄETUD
PAGE INTENTIONALLY LEFT BLANK

AERODROME CHART - ICAO

59°21'21"N
024°22'35"E

ELEV 78 FT
HEIGHTS RELATED
TO AD ELEV

HUMALA



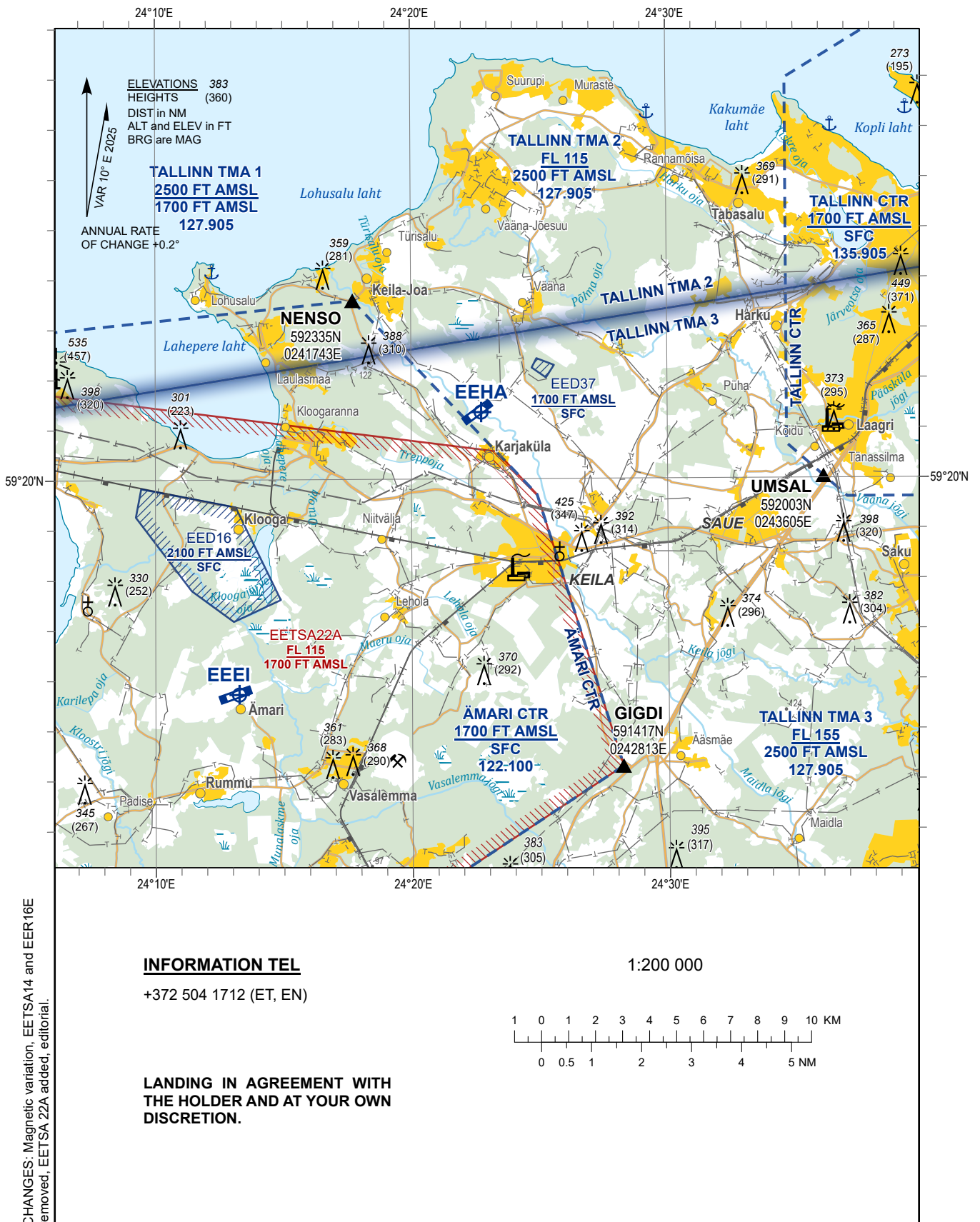
TÜHJAKS JÄETUD
PAGE INTENTIONALLY LEFT BLANK

**VISUAL
APPROACH
CHART - ICAO**

59°21'21"N
024°22'35"E

ELEV 78 FT
HEIGHTS RELATED
TO AD ELEV

HUMALA



CHANGES: Magnetic variation, EETS214 and EER16E removed, EETS22A added, editorial.

INFORMATION TEL
+372 504 1712 (ET, EN)

1:200 000



**LANDING IN AGREEMENT WITH
THE HOLDER AND AT YOUR OWN
DISCRETION.**

Topography © Estonian Land Board

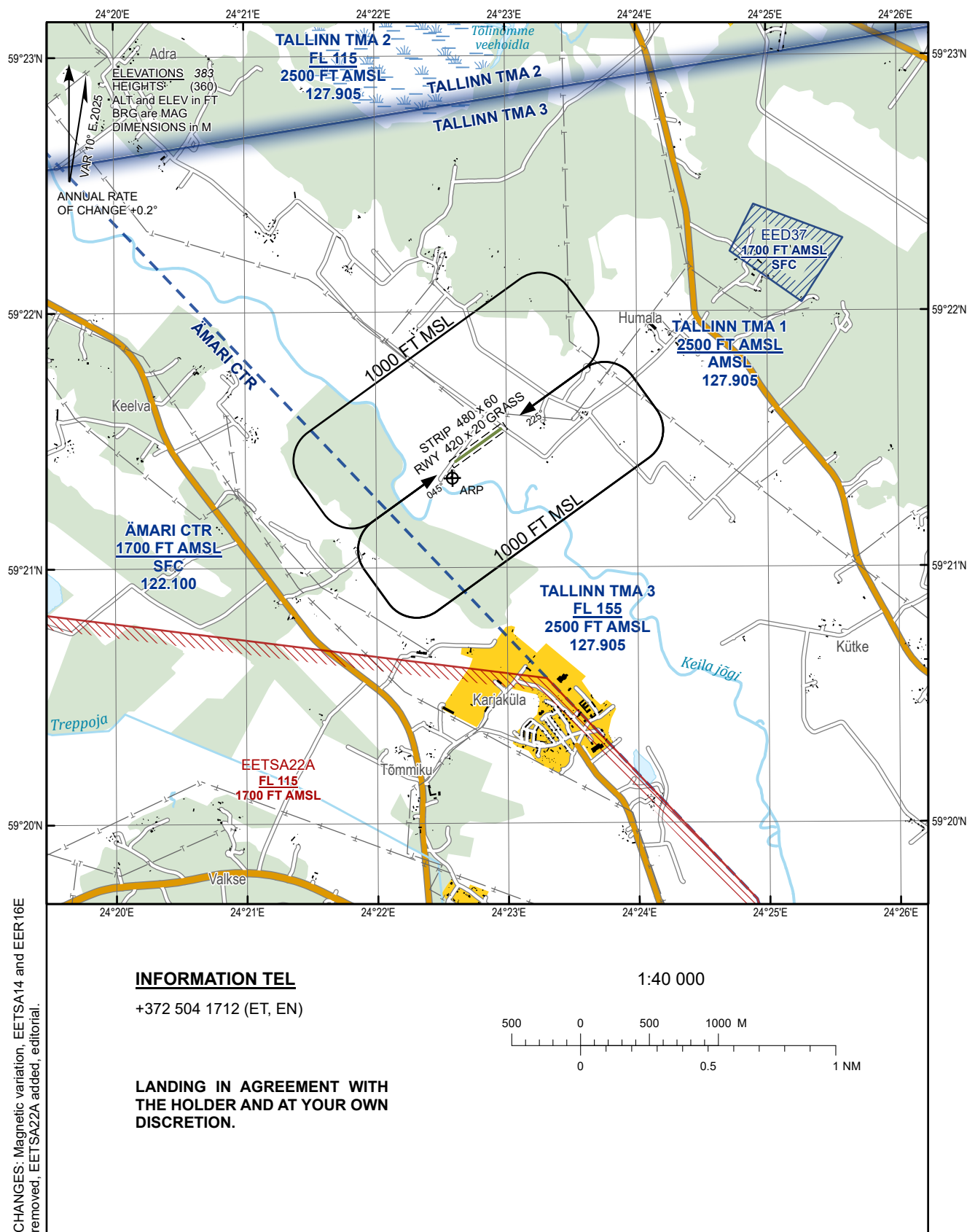
TÜHJAKS JÄETUD
PAGE INTENTIONALLY LEFT BLANK

LANDING CHART

59°21'21"N
024°22'35"E

ELEV 78 FT
HEIGHTS RELATED
TO AD ELEV

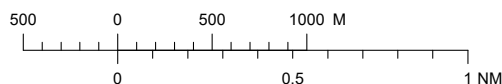
HUMALA



INFORMATION TEL

+372 504 1712 (ET, EN)

1:40 000



**LANDING IN AGREEMENT WITH
THE HOLDER AND AT YOUR OWN
DISCRETION.**

CHANGES: Magnetic variation, EETS14 and EER16E removed, EETS22A added, editorial.

Topography © Estonian Land Board

TÜHJAKS JÄETUD
PAGE INTENTIONALLY LEFT BLANK

EEJI – Jõhvi

JÕHVI 1 LENNUVÄLJA NIMI

JÕHVI 1 AERODROME NAME

EEJI – Jõhvi

JÕHVI 2 LENNUVÄLJA ÜLDANDMED

JÕHVI 2 AERODROME GENERAL DATA

1	ARP koordinaadid ja asukoht lennuväljal <i>ARP coordinates and site at AD</i>	591934N 0272335E	
2	Suund ja kaugus <i>Direction and distance</i>	Jõhvist 2 NM loode suunas	<i>2 NM N FM Jõhvi</i>
3	Kõrgus merepinnast / Keskmise kõrgeim temperatuur <i>Elevation / Reference temperature</i>	245 ft / -	
4	MAG VAR / Aastane muutus <i>MAG VAR / Annual change</i>	10° E (2025) / + 0.2°	
5	Lennuvälja haldaja, aadress, telefon, telefaks, AFS <i>AD holder, address, telephone, telefax, AFS</i>	Sihtasutus Jõhvi Lennuväli Kooli tn 2 41595 Jõhvi ESTONIA E-mail: lennuvali@johvi.ee Tel: +372 5665 9970	
6	Lubatud liikluse liigid (IFR/VFR) <i>Types of traffic permitted (IFR/VFR)</i>	VFR, päevasel ajal	<i>VFR, by day</i>
7	Töõajad ja sesoonne kasutatavus <i>Operational hours and seasonal availability</i>	HX 01 MAY – 01 OCT HJ	
8	Juhised lennuväljale kohale jõudmiseks <i>Directions to reach the aerodrome</i>	Jõhvi lennurada asub Jõhvi linnast 3 km lõunas, Jõhvi-Tartu mnt ja Ahtme linnaosa kõrval	<i>Jõhvi airfield is located 3 km south from Jõhvi town, next to Jõhvi-Tartu road and Ahtme district</i>
9	Märkused <i>Remarks</i>	ET Maandumine omal vastutusel ja eelneval kokkuleppel haldajaga. Informatsioon lennuvälja seisukorra kohta telefonil 5665 9970 .	<i>ET</i> <i>Landing at your own discretion and with prior agreement with the holder.</i> <i>Information about the condition of aerodrome by phone</i> <i>+372 5665 9970.</i>

JÕHVI 3 KÄITLUSTEENISTUSED JA -SEADMED**JÕHVI 3 HANDLING SERVICES AND FACILITIES**

1	Kütus / tankimisseadmed / jõudlus <i>Fuel / fuelling facilities / capacity</i>	Ei ole	NIL
2	Remondiseadmed mittebaseeruvatele õhusõidukitele <i>Repair facilities for visiting aircraft</i>	Ei ole	NIL
3	Märkused <i>Remarks</i>	Ei ole	NIL

JÕHVI 4 REISIJATEENINDUS**JÕHVI 4 PASSENGER FACILITIES**

1	Majutus <i>Accommodation</i>	Jõhvis	In Jõhvi
2	Transport <i>Transportation</i>	Bussiliiklus	Bus service
3	Meditšiiniasutused <i>Medical facilities</i>	Ahtmes	Ahtme district
4	Märkused <i>Remarks</i>	Ei ole	NIL

JÕHVI 5 PÄÄSTE- JA TULETÕRJETEENINDUS**JÕHVI 5 RESCUE AND FIRE FIGHTING SERVICES**

1	Tuletõrje- ja päästevahendid <i>Fire fighting and rescue equipment</i>	Ei ole	NIL
2	Vigastatud õhusõiduki eemaldamine <i>Capability for removal of disabled aircraft</i>	Ei ole	NIL
3	Märkused <i>Remarks</i>	Õnnetuse või tulekahju korral on võimalik täiendavat abi saada Jõhvi päästekomandost (tel: 112)	In case of an accident or fire, supplementary help is available from Jõhvi Rescue squad (tel: 112)

JÕHVI 6 PERROONID JA RULEERIMISTEED**JÕHVI 6 APRONS AND TAXIWAYS**

1	Perrooni kate ja kandevõime <i>Apron surface and strength</i>	Kate: muru Kandevõime: 7 tonni	Surface: grass Strength: 7 tons
2	Ruleerimistee kate, laius ja kandevõime <i>Taxiway surface, width and strength</i>	Kate: muru Kandevõime: 7 tonni Laius: 5 m	Surface: grass Strength: 7 tons Width: 5 m
3	Märkused <i>Remarks</i>	Ei ole	NIL

JÕHVI 7 RAJA- JA RULEERIMISTEEDE MÄRGISTUS

JÕHVI 7 RUNWAY AND TAXIWAY MARKINGS

1	Raja märgistus <i>RWY markings</i>	Läve- ja ääremärgistus <i>THR and RWY edge marking</i>
2	Ruleerimistee märgistus <i>TWY markings</i>	Ei ole <i>NIL</i>
3	Märkused <i>Remarks</i>	Ei ole <i>NIL</i>

JÕHVI 8 LENNUVÄLJATAKISTUSED

JÕHVI 8 AERODROME OBSTACLES

Ala 2 Area 2					
OBST ID Tähis <i>Designation</i>	OBST Tüüp <i>Type</i>	OBST Asukoht <i>Position</i>	ELEV / HGT (ft)	Märgistused / Tüüp, värvus <i>Markings / Type, colour</i>	Märkused <i>Remarks</i>
1	2	3	4	5	6
Välja töötamisel			<i>To be developed</i>		

JÕHVI 9 METEOROLOOGILINE INFO

JÕHVI 9 METEOROLOGICAL INFORMATION

1	Võimalik briefing / konsultatsioon <i>Briefing / consultation provided</i>	Tel: +372 666 0932 (KAUR-H24) ET, EN, RU
2	Lisainfo <i>Additional information</i>	Lisainfot on võimalik saada Tallinn ARO üksusest (tel: 671 0241). Tuulekott asub raja 23 lävest 125 m põhja suunas. <i>Additional information is available from Tallinn ARO unit (tel: +372 671 0241). WDI 125 m N FM THR 23.</i>

JÕHVI 10 RAJA FÜÜSIKALISED ANDMED

JÕHVI 10 RUNWAY PHYSICAL CHARACTERISTICS

Tähised <i>Designations</i> RWY NR	TEGELIK BRG <i>TRUE BRG</i>	Raja mõõtmed (m) <i>Dimensions of RWY (m)</i>	RWY kandevõime ja kate <i>Strength and surface of RWY</i>
1	2	3	4
05	058.4°	600 x 30	7 tonni, muru <i>7 tons, grass</i>
23	238.3°	600 x 30	7 tonni, muru <i>7 tons, grass</i>

Läve koordinaadid <i>THR coordinates</i>	Lennuriba mõõtmed <i>Strip dimensions (m)</i>	Märkused <i>Remarks</i>
5	6	7
591928.8N 0272318.5E	660 x 60	Ei ole <i>NIL</i>
591938.9N 0272350.9E	660 x 60	Ei ole <i>NIL</i>

JÕHVI 11 ATS ÕHURUUM JA SIDEVAHENDID**JÕHVI 11 ATS AIRSPACE AND COMMUNICATION FACILITIES**

1	Tähis, rõht- ja püstpiirid <i>Designation, lateral and vertical limits</i>	Ei ole	<i>NIL</i>
2	Õhuruumi klass <i>Airspace classification</i>	G	
3	ATS-üksuse kutsung / Keel(ed) <i>ATS unit call sign / Language(s)</i>	Tallinn Kontroll ET, EN H24 128.980 (EETTFIS)	<i>Tallinn Control ET, EN H24 128.980 (EETTFIS)</i>
4	Üleminekukõrgus <i>Transition altitude</i>	5000 ft AMSL	
5	Märkused <i>Remarks</i>	Ala G5 (Narva) aktiveerimisel kasutada kanalit 128.980.	<i>In case of activation of area G5 (Narva) use channel 128.980.</i>

JÕHVI 12 LISAINFO**JÕHVI 12 ADDITIONAL INFORMATION**

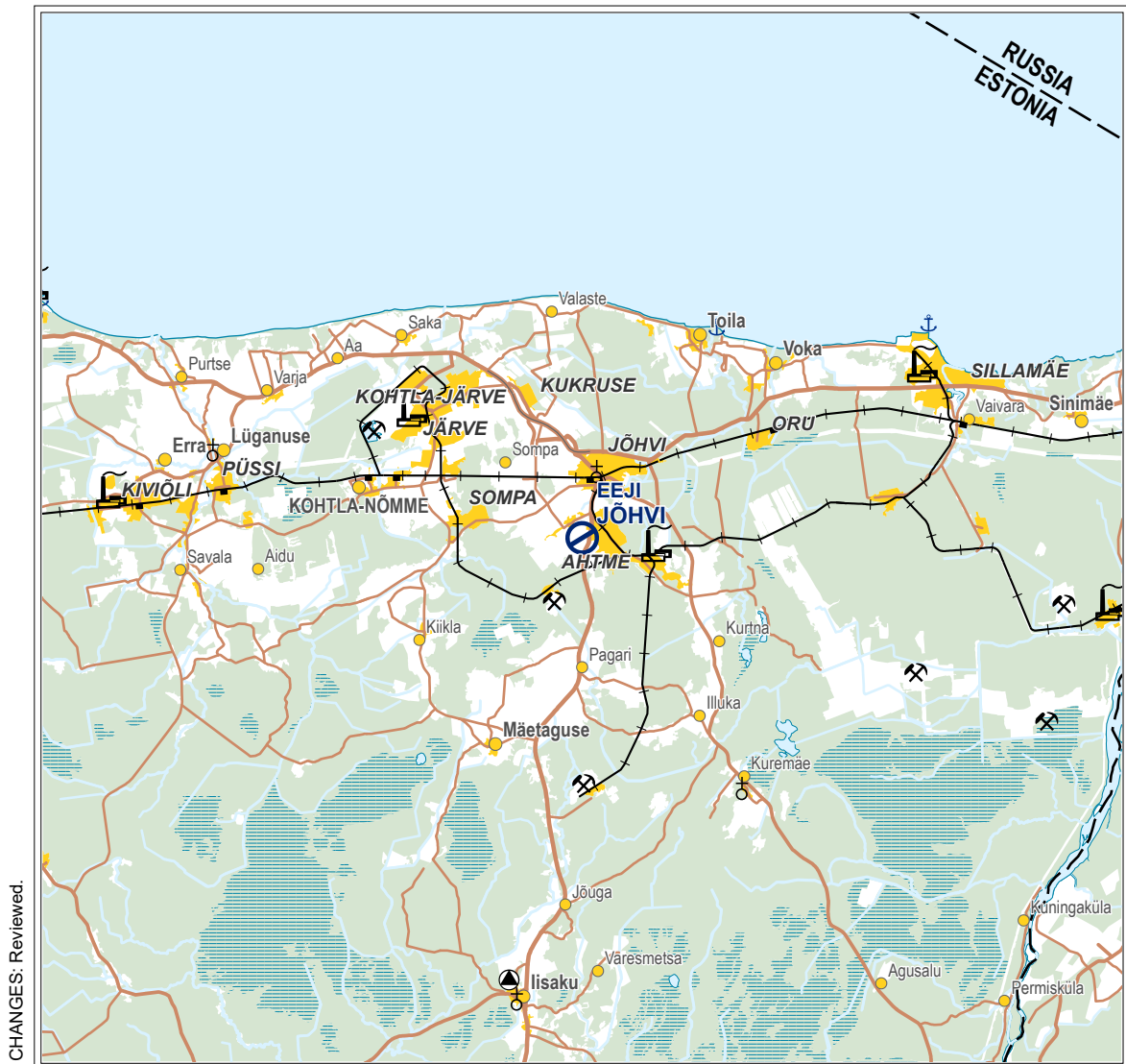
Ei ole

*NIL***JÕHVI 13 LENNUVÄLJA KAARDID****JÕHVI 13 CHARTS RELATED TO AERODROME**

Kaardi nimetus <i>Name of chart</i>	Leht <i>Page</i>
Asukoht <i>Location</i>	JÕHVI-LCA (28 MAY 2026)
Lennuväljakaart – ICAO <i>Aerodrome Chart – ICAO</i>	Ei ole <i>NIL</i>
Visuaallähenemiskaart – ICAO <i>Visual Approach Chart – ICAO</i>	JÕHVI-VAC (28 MAY 2026)
Maandumiskaart <i>Landing Chart</i>	JÕHVI-LDG (28 MAY 2026)

ASUKOHT / Location

JÕHVI



CHANGES: Reviewed.

Topography © Estonian Land Board

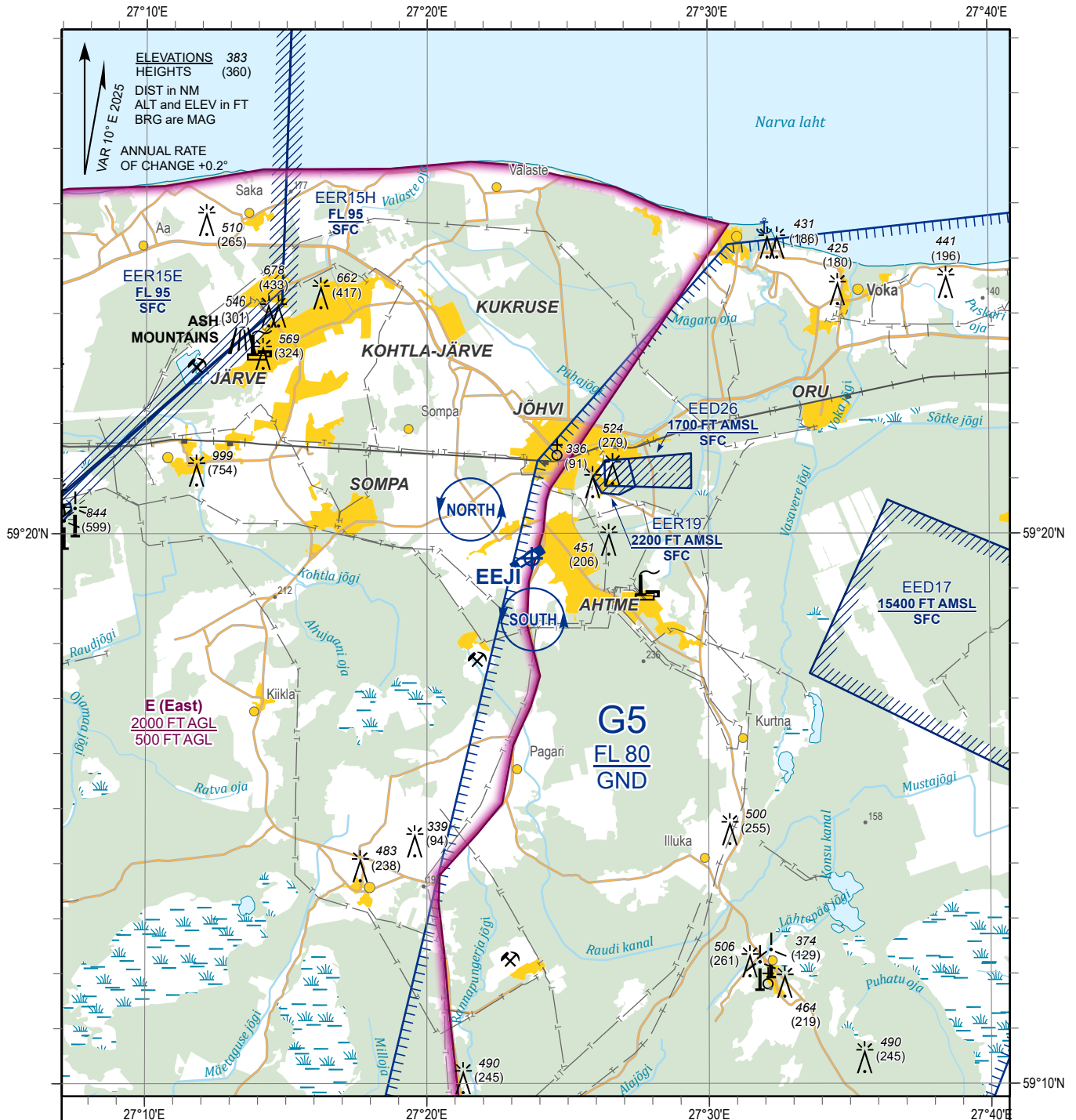
TÜHJAKS JÄETUD
PAGE INTENTIONALLY LEFT BLANK

**VISUAL
APPROACH
CHART**

59°19'34"N
027°23'35"E

ELEV 245 FT
HEIGHTS RELATED
TO AD ELEV

JÕHVI



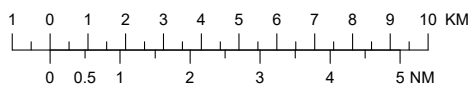
CHANGES: Magnetic variation reviewed, EER15H added, editorial.

INFORMATION

+372 5665 9970
lennuvali@johvi.ee

**LANDING AT YOUR OWN DISCRETION
AND WITH PRIOR AGREEMENT WITH
THE HOLDER.**

1:200 000



Topography © Estonian Land Board

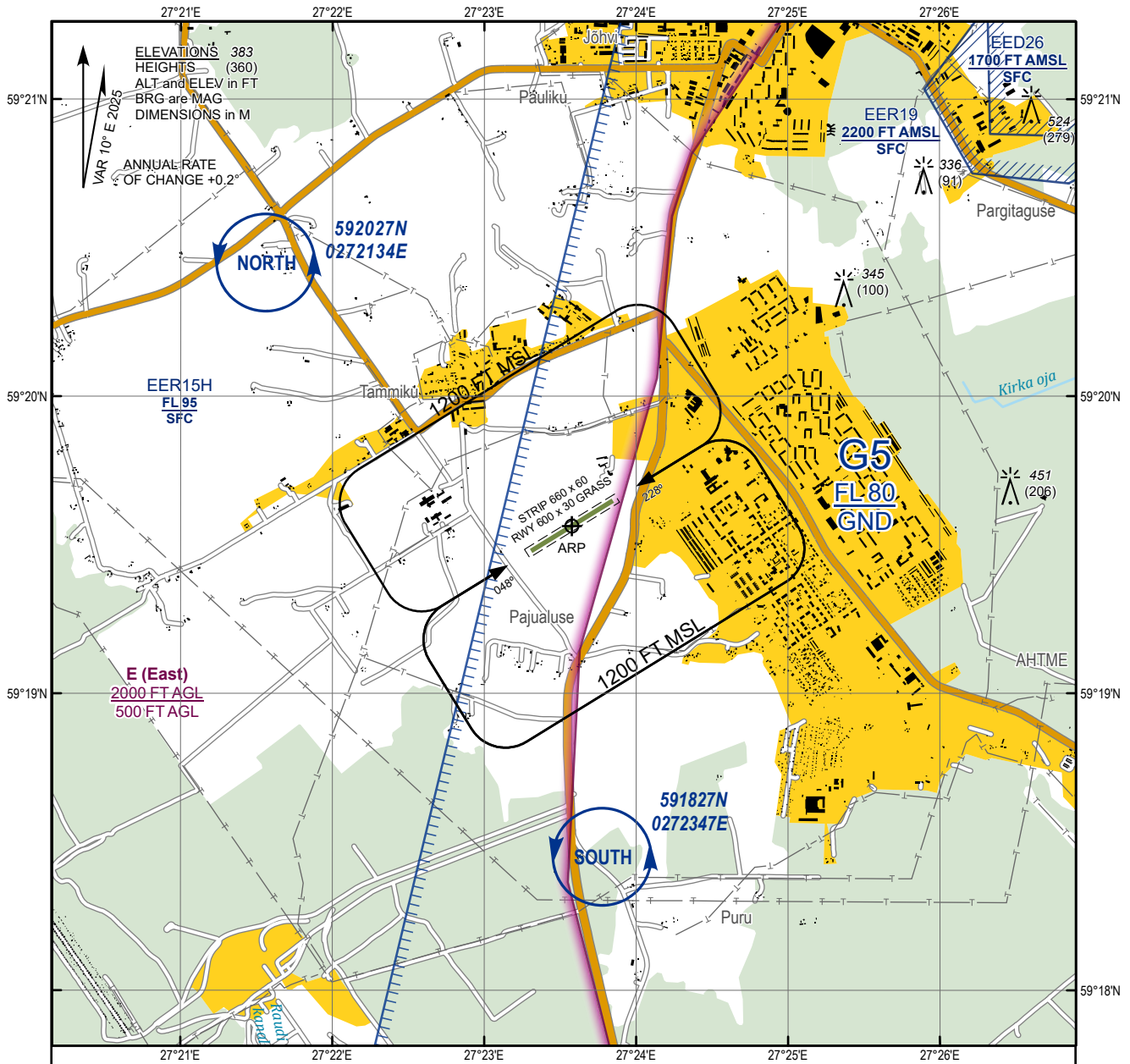
TÜHJAKS JÄETUD
PAGE INTENTIONALLY LEFT BLANK

LANDING CHART

59°19'34"N
027°23'35"E

ELEV 245 FT
HEIGHTS RELATED
TO AD ELEV

JÖHVI

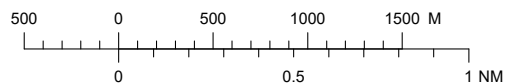


INFORMATION

+372 5665 9970
lennuvali@johvi.ee

**LANDING AT YOUR OWN DISCRETION
AND WITH PRIOR AGREEMENT WITH
THE HOLDER.**

1:40 000



CHANGES: Magnetic variation reviewed, magnetic directions, EER15H added, editorial.

Topography © Estonian Land Board

TÜHJAKS JÄETUD
PAGE INTENTIONALLY LEFT BLANK

EEXO – Kose

KOSE 1 LENNUVÄLJA NIMI

KOSE 1 AERODROME NAME

EEXO – Kose

KOSE 2 LENNUVÄLJA ÜLDANDMED

KOSE 2 AERODROME GENERAL DATA

1	ARP koordinaadid ja asukoht lennuväljal <i>ARP coordinates and site at AD</i>	591003N 250415E	
2	Suund ja kaugus <i>Direction and distance</i>	3,2 NM Kose alevikust edelas, Kanavere külas	<i>3.2 NM southwest of Kose, in Kanavere village</i>
3	Kõrgus merepinnast / Keskmine kõrgeim temperatuur <i>Elevation / Reference temperature</i>	209 ft / -	
4	MAG VAR / Aastane muutus <i>MAG VAR / Annual change</i>	10° E (2025) / + 0.2°	
5	Lennuvälja haldaja, aadress, telefon, telefaks, AFS <i>AD holder, address, telephone, telefax, AFS</i>	Tiit Viirelaid Auelepa, Kanavere küla, Kose vald Harjumaa 75105 Tel: +372 502 6790 (ET, EN, RU) E-mail: tiit@kujundaja.ee	
6	Lubatud liikluse liigid (IFR/VFR) <i>Types of traffic permitted (IFR/VFR)</i>	VFR päevasel ajal	<i>VFR, by day</i>
7	Tööajad ja sesoonne kasutatavus <i>Operational hours and seasonal availability</i>	HX 01 MAY – 01 NOV HJ	
8	Juhised lennuväljale kohale jõudmiseks <i>Directions to reach the aerodrome</i>	Piirneb avalikult kasutatava Kolu-Habaja teega. Mahasõit Tallinn-Tartu maanteelt 33 km Tallinnast Kolu-Habaja tee. Lennuväli 3 km mahasõidust.	<i>Aerodrome is located next to the Kolu-Habaja public road. Exit from the Tallinn-Tartu highway 33 km from Tallinn to the Kolu-Habaja road. The airfield is 3 km south from the exit.</i>
9	Märkused <i>Remarks</i>	Eralennuväli. Maandumine omal vastutusel ja eelneval kokkuleppel lennuvälja haldajaga.	<i>Private airfield. Landing at your own risk and with prior agreement with the airfield holder.</i>

KOSE 3 KÄITLUSTEENISTUSED JA -SEADMED**KOSE 3 HANDLING SERVICES AND FACILITIES**

1	Kütus / tankimisseadmed / jõudlus <i>Fuel / fuelling facilities / capacity</i>	AVGAS tankimine Tallinna lennuväljal. Lähim MOGAS tankla Kuivajõeel.	<i>AVGAS refueling at Tallinn Airport. Nearest MOGAS station is in Kuivajõe.</i>
2	Remondiseadmed mittebaseeruvatele õhusõidukitele <i>Repair facilities for visiting aircraft</i>	Ei ole	<i>NIL</i>
3	Märkused <i>Remarks</i>	Ei ole	<i>NIL</i>

KOSE 4 REISIJATEENINDUS**KOSE 4 PASSENGER FACILITIES**

1	Majutus <i>Accommodation</i>	Ei ole	<i>NIL</i>
2	Transport <i>Transportation</i>	Kanavere bussipeatus 800 m.	<i>Kanavere bus stop 800 m.</i>
3	Meditsiinasutused <i>Medical facilities</i>	Haigla Tallinnas, arstipunkt Kose alevikus.	<i>Hospital in Tallinn, medical center in Kose.</i>
4	Märkused <i>Remarks</i>	Ei ole	<i>NIL</i>

KOSE 5 PÄASTE- JA TULETÖRJETEENINDUS**KOSE 5 RESCUE AND FIRE FIGHTING SERVICES**

1	Tuletõrje- ja päästevahendid <i>Fire fighting and rescue equipment</i>	CO kustutid angaaris	<i>CO extinguishers in the hangar</i>
2	Vigastatud õhusõiduki eemaldamine <i>Capability for removal of disabled aircraft</i>	Ei ole	<i>NIL</i>
3	Märkused <i>Remarks</i>	Hädaabinumber 112	<i>Emergency number 112</i>

KOSE 6 PERROONID JA RULEERIMISTEED**KOSE 6 APRONS AND TAXIWAYS**

1	Perrooni kate ja kandevõime <i>Apron surface and strength</i>	Kate: muru Kandevõime: 7 tonni	<i>Surface: grass Strength: 7 tons</i>
2	Ruleerimistee kate, laius ja kandevõime <i>Taxiway surface, width and strength</i>	Kate: muru Laius: 9 m Kandevõime: 7 tonni	<i>Surface: grass Width: 9 m Strength: 7 tons</i>
3	Märkused <i>Remarks</i>	Ei ole	<i>NIL</i>

KOSE 7 RAJA- JA RULEERIMISTEEDE MÄRGISTUS

KOSE 7 RUNWAY AND TAXIWAY MARKINGS

1	Raja märgistus <i>RWY markings</i>	Punavalged koonused <i>Red and white cones</i>
2	Ruleerimistee märgistus <i>TWY markings</i>	Ei ole <i>NIL</i>
3	Märkused <i>Remarks</i>	Ei ole <i>NIL</i>

KOSE 8 LENNUVÄLJATAKISTUSED

KOSE 8 AERODROME OBSTACLES

Ala 2 Area 2					
OBST ID Tähis <i>Designation</i>	OBST Tüüp <i>Type</i>	OBST Asukoht <i>Position</i>	ELEV / HGT (ft)	Märgistused / Tüüp, värvus <i>Markings / Type, colour</i>	Märkused <i>Remarks</i>
1	2	3	4	5	6
Lennuraja põhjapoolsest otsast 10 m maaparanduskraav.			<i>Ditch 10 m from the northern end of the runway.</i>		
Lennuraja lõunapoolses otsas tõusev kallak.			<i>An ascending slope at the southern end of the runway.</i>		
Lennuraja lõunapoolsest otsast 273 m kaugusel paikneb alajaam ja madalpinge õhuliinid.			<i>A substation and low-voltage overhead lines are located 273 m from the southern end of the runway.</i>		

KOSE 9 METEOROLOOGILINE INFO

KOSE 9 METEOROLOGICAL INFORMATION

1	Võimalik briefing / konsultatsioon <i>Briefing / consultation provided</i>	Tel: +372 625 8210 (Tallinn ATIS)
2	Lisainfo <i>Additional information</i>	Ei ole <i>NIL</i>

KOSE 10 RAJA FÜÜSIKALISED ANDMED

KOSE 10 RUNWAY PHYSICAL CHARACTERISTICS

Tähised <i>Designations</i> RWY NR	TEGELIK BRG <i>TRUE BRG</i>	Raja mõõtmed (m) <i>Dimensions of RWY (m)</i>	RWY kandevõime ja kate <i>Strength and surface of RWY</i>
1	2	3	4
17	183.0°	380 x 20	7 tonni, muru <i>7 tons, grass</i>
35	002.9°	380 x 20	7 tonni, muru <i>7 tons, grass</i>

Läve koordinaadid <i>THR coordinates</i>	Lennuriba mõõtmed <i>Strip dimensions (m)</i>	Märkused <i>Remarks</i>
5	6	7
591013.1N 0250416.5E	440 x 60	Ei ole <i>NIL</i>
591000.4N 0250414.9E	440 x 60	Ei ole <i>NIL</i>

KOSE 11 ATS ÕHURUUM JA SIDEVAHENDID**KOSE 11 ATS AIRSPACE AND COMMUNICATION FACILITIES**

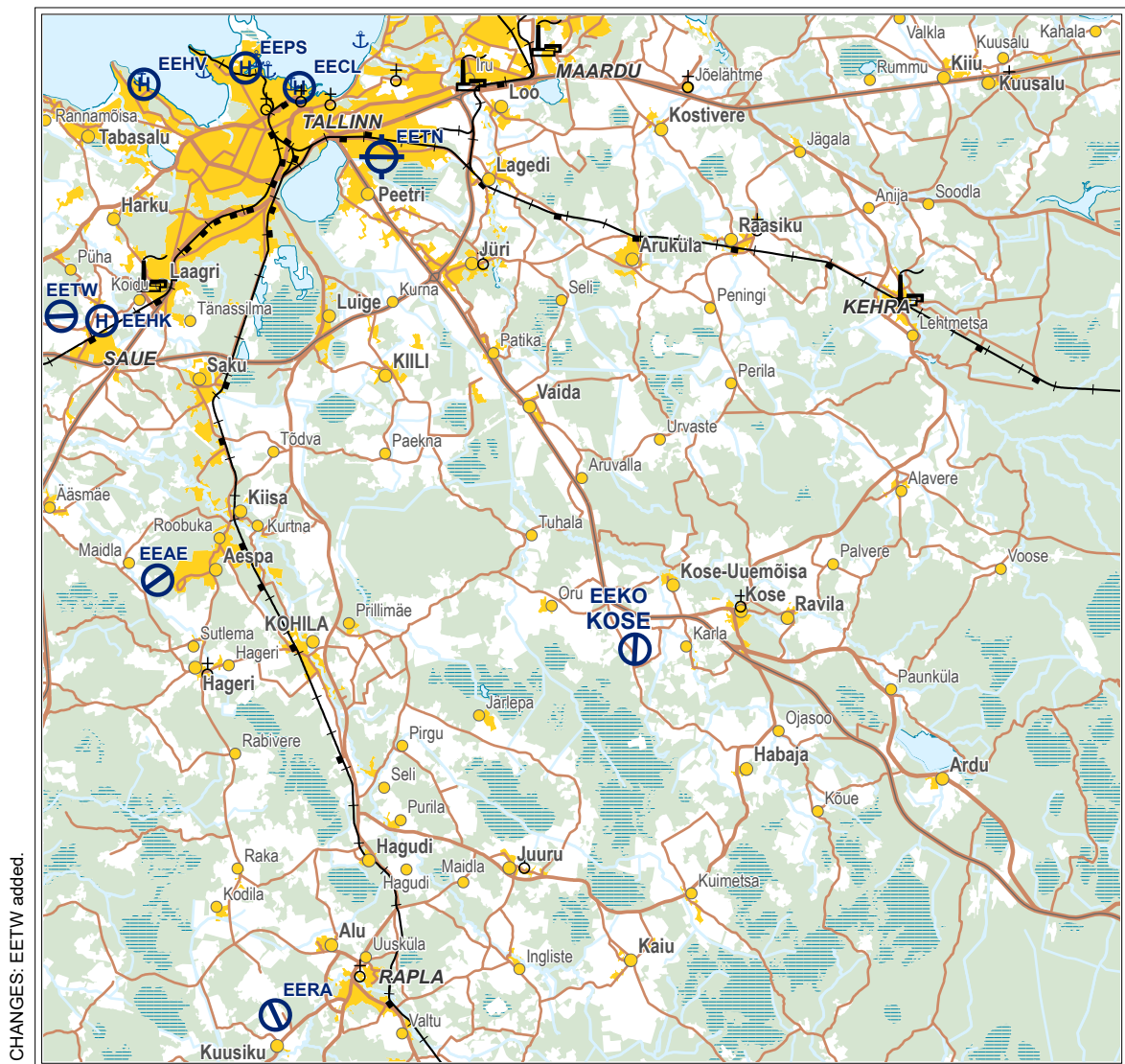
1	Tähis, rõht- ja püstpiirid <i>Designation, lateral and vertical limits</i>	Ei ole	<i>NIL</i>
2	Õhuruumi klass <i>Airspace classification</i>	G	
3	ATS-üksuse kutsung / Keel(ed) <i>ATS unit call sign / Language(s)</i>	Tallinn Radar ET, EN H24 127.905	<i>Tallinn Radar</i> <i>ET, EN</i> <i>H24</i> <i>127.905</i>
4	Üleminekukõrgus <i>Transition altitude</i>	5000 ft AMSL	
5	Märkused <i>Remarks</i>	Ei ole	<i>NIL</i>

KOSE 12 LISAINFO**KOSE 12 ADDITIONAL INFORMATION**

Lennuväli asub Tallinn TMA 1 ja TMA 3 all.

*Aerodrome is located under Tallinn TMA 1 and TMA 3.*Tallinn TMA 1 püstpiirid: $\frac{2500 \text{ ft AMSL}}{1700 \text{ ft AMSL}}$ *Tallinn TMA 1 vertical limits: $\frac{2500 \text{ ft AMSL}}{1700 \text{ ft AMSL}}$* Tallinn TMA 3 püstpiirid: $\frac{FL 155}{2500 \text{ ft AMSL}}$ *Tallinn TMA 3 vertical limits: $\frac{FL 155}{2500 \text{ ft AMSL}}$* **KOSE 13 LENNUVÄLJA KAARDID****KOSE 13 CHARTS RELATED TO AERODROME**

Kaardi nimetus <i>Name of chart</i>	Leht <i>Page</i>
Asukoht <i>Location</i>	KOSE-LCA (28 MAY 2026)
Lennuväljakaart – ICAO <i>Aerodrome Chart – ICAO</i>	Ei ole <i>NIL</i>
Visuaallähenemiskaart – ICAO <i>Visual Approach Chart – ICAO</i>	Ei ole <i>NIL</i>
Maandumiskaart <i>Landing Chart</i>	Ei ole <i>NIL</i>



Topography © Estonian Land Board

TÜHJAKS JÄETUD
PAGE INTENTIONALLY LEFT BLANK

EELM – Lennundusmuuseum

LENNUNDUSMUUSEUM 1 LENNUVÄLJA NIMI

LENNUNDUSMUUSEUM 1 AERODROME NAME

EELM – Lennundusmuuseum

LENNUNDUSMUUSEUM 2 LENNUVÄLJA
ÜLDANDMEDLENNUNDUSMUUSEUM 2 AERODROME GENERAL
DATA

1	ARP koordinaadid ja asukoht lennuväljal <i>ARP coordinates and site at AD</i>	581723N 0264553E Asukoht: vaatetorni nurk	581723N 0264553E <i>Location:</i> <i>watchtower's corner</i>
2	Suund ja kaugus <i>Direction and distance</i>	Tartu lennujaamast 3 NM kagu suunas	3 NM SE FM Tartu <i>airport</i>
3	Kõrgus merepinnast / Keskmine kõrgeim temperatuur <i>Elevation / Reference temperature</i>	188 ft / +22.5°C	
4	MAG VAR / Aastane muutus <i>MAG VAR / Annual change</i>	10° E (2025) / + 0.1°	
5	Lennuvälja haldaja, aadress, telefon, telefaks, AFS <i>AD holder, address, telephone, telefax, AFS</i>	SA Eesti Lennundusmuuseum Lange küla, Haaslava vald 62115 Tartumaa ESTONIA Mati Meos Tel: +372 513 5490 E-mail: info@lennundusmuuseum.ee	
6	Lubatud liikluse liigid (IFR/VFR) <i>Types of traffic permitted (IFR/VFR)</i>	VFR, päevasel ajal	VFR, by day
7	Tööajad ja sesoonne kasutatavus <i>Operational hours and seasonal availability</i>	HX 01 MAY – 30 OCT HJ	
8	Juhised lennuväljale kohale jõudmiseks <i>Directions to reach the aerodrome</i>	Tartu-Kurepalu-Roiu teelt pöörata paremale vastavalt Lennundusmuuseumi viidale	<i>Turn right from Tartu- Kurepalu-Roiu road according to the signpost for Aviation Museum</i>
9	Märkused <i>Remarks</i>	*ET, EN Eralennuväli. Maandumine kokku- leppel lennuvälja haldajaga ja omal vastutusel. Infot maandumis- ja parkimistingimuste kohta küsida lennuvälja haldajalt.	*ET, EN <i>Private airfield.</i> <i>Landing in agreement with the AD administration and at own discretion.</i> <i>Information about landing and parking conditions can be requested from the AD administration.</i>

**LENNUNDUSMUUSEUM 3 KÄITLUSTEENISTUSED
JA -SEADMED**
**LENNUNDUSMUUSEUM 3 HANDLING SERVICES
AND FACILITIES**

1	Kütus / tankimisseadmed / jõudlus <i>Fuel / fuelling facilities / capacity</i>	Ei ole	NIL
2	Remondiseadmed mittebaseeruvatele õhusõidukitele <i>Repair facilities for visiting aircraft</i>	Ei ole	NIL
3	Märkused <i>Remarks</i>	Ei ole	NIL

LENNUNDUSMUUSEUM 4 REISIJATEENINDUS
LENNUNDUSMUUSEUM 4 PASSENGER FACILITIES

1	Majutus <i>Accommodation</i>	Tartus	<i>In Tartu</i>
2	Transport <i>Transportation</i>	Takso	<i>Taxi</i>
3	Meditsiinasutused <i>Medical facilities</i>	Haigla Tartus	<i>Hospital in Tartu</i>
4	Märkused <i>Remarks</i>	Ei ole	NIL

**LENNUNDUSMUUSEUM 5 PÄÄSTE- JA
TULETÖRJETEENINDUS**
**LENNUNDUSMUUSEUM 5 RESCUE AND FIRE
FIGHTING SERVICES**

1	Tuletõrje- ja päästevahendid <i>Fire fighting and rescue equipment</i>	Ei ole	NIL
2	Vigastatud õhusõiduki eemaldamine <i>Capability for removal of disabled aircraft</i>	Puksiir	<i>Tow truck</i>
3	Märkused <i>Remarks</i>	Ei ole	NIL

**LENNUNDUSMUUSEUM 6 PERROONID JA
RULEERIMISTEED**
**LENNUNDUSMUUSEUM 6 APRONS AND
TAXIWAYS**

1	Perrooni kate ja kandevõime <i>Apron surface and strength</i>	Kate: muru Kandevõime: 7 tonni	<i>Surface: grass</i> <i>Strength: 7 tons</i>
2	Ruleerimistee kate, laius ja kandevõime <i>Taxiway surface, width and strength</i>	Kate: muru Kandevõime: 7 tonni	<i>Surface: grass</i> <i>Strength: 7 tons</i>
3	Märkused <i>Remarks</i>	Õhusõidukite parkimine angaaride reast põhja pool	<i>Aircraft parking north</i> <i>from the row of</i> <i>hangars</i>

**LENNUNDUSMUUSEUM 7 RAJA- JA
RULEERIMISTEED MÄRGISTUS**
**LENNUNDUSMUUSEUM 7 RUNWAY AND
TAXIWAY MARKINGS**

1	Raja märgistus <i>RWY markings</i>	Lävemärgid: kahel pool valged rööpkülikud. Raja ääremärgistus: punased koonused 30 m vahedega.	<i>Threshold markings:</i> <i>white parallelograms</i> <i>on two sides.</i> <i>RWY edge markings:</i> <i>red cones, interval</i> <i>30 m.</i>
2	Ruleerimistee märgistus <i>TWY markings</i>	Ei ole	<i>NIL</i>
3	Märkused <i>Remarks</i>	Ei ole	<i>NIL</i>

**LENNUNDUSMUUSEUM 8
LENNUVÄLJATAKISTUSED**
**LENNUNDUSMUUSEUM 8 AERODROME
OBSTACLES**

Ala 2 Area 2					
OBST ID Tähis <i>Designation</i>	OBST Tüüp <i>Type</i>	OBST Asukoht <i>Position</i>	ELEV / HGT (ft)	Märgistused / Tüüp, värvus <i>Markings / Type,</i> <i>colour</i>	Märkused <i>Remarks</i>
1	2	3	4	5	6
		Raja 06 lävest 37 m kaugusel lõunas asub vaatetorn.			<i>Watchtower is located 37 m South of RWY 06</i> <i>threshold.</i>
		Raja 06/24 keskosast 60 m kaugusel põhjas asub elektriliini post.			<i>Electric power line mast 60 m N from the RWY</i> <i>06/24 mid-section.</i>
		Raja 24 lävest ida suunas 550 m asub raja suunaga ristuv elektriliin.			<i>Electric power line is across to the RWY extension</i> <i>550 m E from THR 24.</i>

LENNUNDUSMUUSEUM 9 METEOROLOOGILINE
INFOLENNUNDUSMUUSEUM 9 METEOROLOGICAL
INFORMATION

1	Võimalik briefing / konsultatsioon <i>Briefing / consultation provided</i>	1. Tartu ATS Tel: +372 671 0244 E-mail: eetu@eans.ee 2. Tel: +372 5356 8271 E-mail: eetu.vaatleja@envir.ee
2	Lisainfo <i>Additional information</i>	Tuulekott asub rajast lõunas, raja 24 kolmandikul. <i>WDI is located south of the runway, near the third of the RWY 24.</i>

LENNUNDUSMUUSEUM 10 RAJA FÜSIKALISED
ANDMEDLENNUNDUSMUUSEUM 10 RUNWAY PHYSICAL
CHARACTERISTICS

Tähised <i>Designations</i> RWY NR	TEGELIK BRG <i>TRUE BRG</i>	Raja mõõtmed (m) <i>Dimensions of RWY (m)</i>	RWY kandevõime ja kate <i>Strength and surface of RWY</i>
1	2	3	4
06	066.0°	410 x 24	7 tonni, muru <i>7 tons, grass</i>
24	246.0°	410 x 24	7 tonni, muru <i>7 tons, grass</i>

Läve koordinaadid <i>THR coordinates</i>	Lennuriba mõõtmed <i>Strip dimensions (m)</i>	Märkused <i>Remarks</i>
5	6	7
581723.9N 0264552.7E	470 x 54	Ei ole <i>NIL</i>
581729.3N 0264615.7E	470 x 54	Ei ole <i>NIL</i>

LENNUNDUSMUUSEUM 11 ATS ÕHURUUM JA
SIDEVAHENDIDLENNUNDUSMUUSEUM 11 ATS AIRSPACE AND
COMMUNICATION FACILITIES

1	Tähis, rõht- ja püstpiirid <i>Designation, lateral and vertical limits</i>	Tartu FIZ/RMZ LOWER Ring raadiusega 11 NM, keskpunkt 581827N 0264113E <u>1500 ft AMSL</u> SFC	<i>Tartu FIZ/RMZ LOWER</i> <i>A circle radius 11 NM, centred at</i> <i>581827N 0264113E</i> <i>1500 ft AMSL</i> <i>SFC</i>
2	Õhuruumi klass <i>Airspace classification</i>	G	

3	ATS-üksuse kutsung / Keel(ed) <i>ATS unit call sign / Language(s)</i>	Tartu Lennuvälja Informatsioon ET, EN HO 133.905 Väljaspool Tartu Tornitöoaega: Tallinn Kontroll ET, EN H24 128.980 (EETTFIS)	<i>Tartu Aerodrome Information</i> <i>ET, EN</i> <i>HO</i> <i>133.905</i> <i>Outside Tartu Tower operational hours:</i> <i>Tallinn Control</i> <i>ET, EN</i> <i>H24</i> <i>128.980</i> <i>(EETTFIS)</i>
4	Üleminekukõrgus <i>Transition altitude</i>	5000 ft AMSL	
5	Märkused <i>Remarks</i>	Ei ole	<i>NIL</i>

LENNUNDUSMUUSEUM 12 LISAINFO**LENNUNDUSMUUSEUM 12 ADDITIONAL INFORMATION**

Ei ole

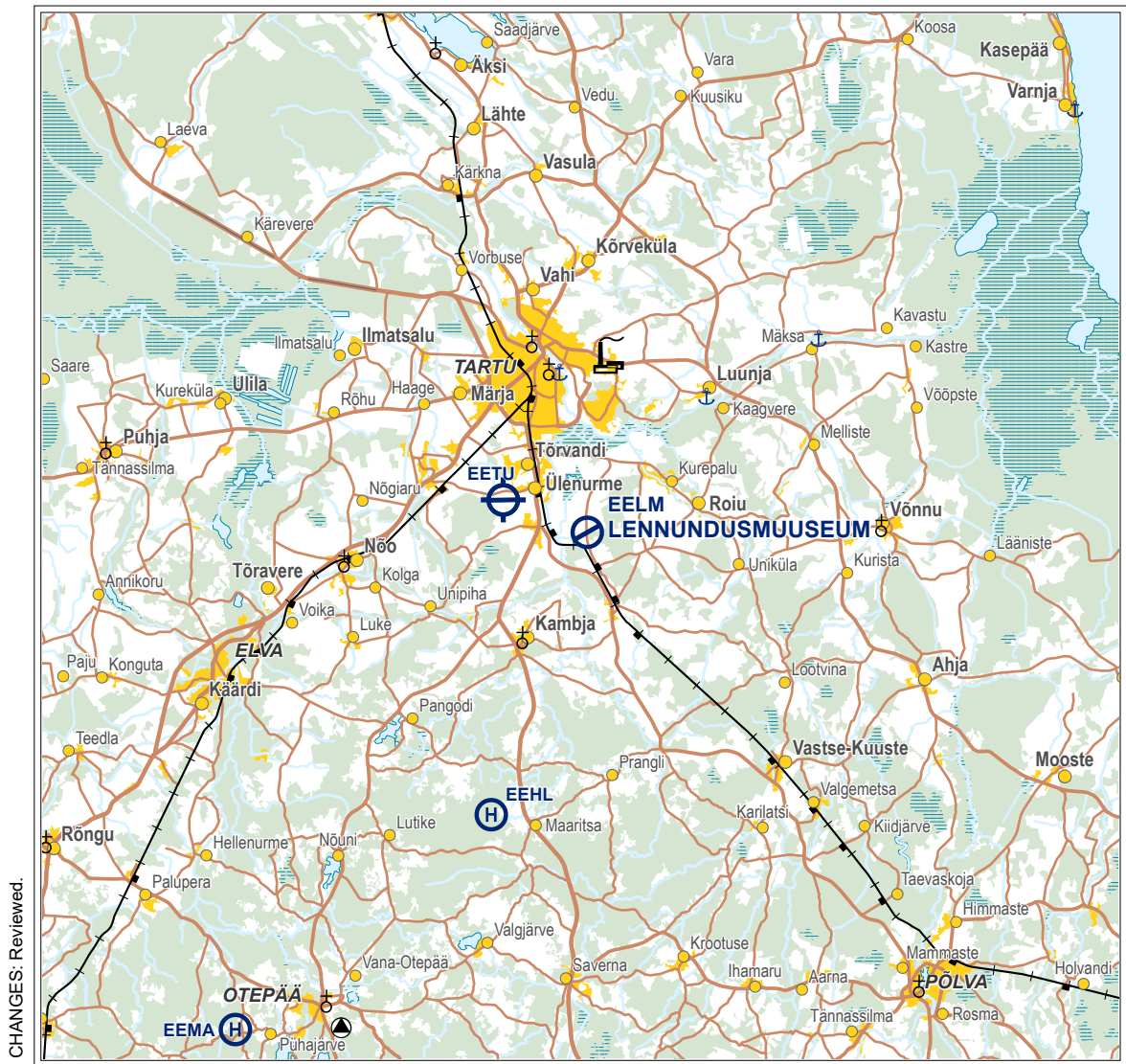
*NIL***LENNUNDUSMUUSEUM 13 LENNUVÄLJA KAARDID****LENNUNDUSMUUSEUM 13 CHARTS RELATED TO AERODROME**

Kaardi nimetus <i>Name of chart</i>	Leht <i>Page</i>
Asukoht <i>Location</i>	LENNUNDUSMUUSEUM-LCA (28 MAY 2026)
Lennuväljakaart – ICAO <i>Aerodrome Chart – ICAO</i>	Ei ole <i>NIL</i>
Visuaallähenemiskaart – ICAO <i>Visual Approach Chart – ICAO</i>	Ei ole <i>NIL</i>
Maandumiskaart <i>Landing Chart</i>	Ei ole <i>NIL</i>

TÜHJAKS JÄETUD
PAGE INTENTIONALLY LEFT BLANK

ASUKOHT / Location

LENNUNDUSMUUSEUM



Topography © Estonian Land Board

TÜHJAKS JÄETUD
PAGE INTENTIONALLY LEFT BLANK

EELU – Lyckholm

LYCKHOLM 1 LENNUVÄLJA NIMI

LYCKHOLM 1 AERODROME NAME

EELU – Lyckholm

LYCKHOLM 2 LENNUVÄLJA ÜLDANDMED

LYCKHOLM 2 AERODROME GENERAL DATA

1	ARP koordinaadid ja asukoht lennuväljal <i>ARP coordinates and site at AD</i>	590123N 0233442E	
2	Suund ja kaugus <i>Direction and distance</i>	5 NM Haapsalust põhja suunas	5 NM N FM Haapsalu
3	Kõrgus merepinnast / Keskmine kõrgeim temperatuur <i>Elevation / Reference temperature</i>	11 ft / -	
4	MAG VAR / Aastane muutus <i>MAG VAR / Annual change</i>	9° E (2025) / + 0.2°	
5	Lennuvälja haldaja, aadress, telefon, telefaks, AFS <i>AD holder, address, telephone, telefax, AFS</i>	Margus Kask Tel: +372 564 0816* E-mail: marguskask29@gmail.com	
6	Lubatud liikluse liigid (IFR/VFR) <i>Types of traffic permitted (IFR/VFR)</i>	VFR, päevasel ajal	VFR, by day
7	Tööajad ja sesoonne kasutatavus <i>Operational hours and seasonal availability</i>	HX 15 APR – 15 NOV HJ	
8	Juhised lennuväljale kohale jõudmiseks <i>Directions to reach the aerodrome</i>	Tallinnast 100 km mööda Tallinn-Haapsalu mnt, Haapsalust 38 km mööda Riguldi maanteed Noarootsi.	100 km from Tallinn via Tallinn-Haapsalu road, 38 km from Haapsalu via Riguldi road to Noarootsi.
9	Märkused <i>Remarks</i>	*ET, RU *Kontakteeruda vaid SMS-i või e-maili teel. Maandumine omal vastutusel. Infot maandumis- ja parkimistingimuste kohta küsida haldajalt.	*ET, RU *Contact only via SMS or e-mail. Landing at your own discretion. Information about landing and parking conditions can be requested from the holder.

LYCKHOLM 3 KÄITLUSTEENISTUSED JA -SEADMED LYCKHOLM 3 HANDLING SERVICES AND FACILITIES

1	Kütus / tankimisseadmed / jõudlus <i>Fuel / fuelling facilities / capacity</i>	Kütuse tankimine Hiiumaal, Kärkla lennuväljal	<i>Fuelling service at Hiiumaa, Kärkla aerodrome</i>
2	Remondiseadmed mittebaseeruvatele õhusõidukitele <i>Repair facilities for visiting aircraft</i>	Ei ole	<i>NIL</i>
3	Märkused <i>Remarks</i>	Ei ole	<i>NIL</i>

LYCKHOLM 4 REISIJATEENINDUS**LYCKHOLM 4 PASSENGER FACILITIES**

1	Majutus <i>Accommodation</i>	Lennuväljal, Saare mõisas: www.saaremois.ee ja Roosta Puhkekülas. Kokku leppida telefoni teel: Anu Kari Tel: 5698 8440	<i>At aerodrome, Saare manor: www.saaremois.ee and in Roosta Holiday Village. Prior agreement by phone: Anu Kari Tel: +372 5698 8440</i>
2	Transport <i>Transportation</i>	Ei ole	<i>NIL</i>
3	Meditšiinasutused <i>Medical facilities</i>	Arstipunkt Saare külast 4 km kaugusel.	<i>Medical aid station 4 km from Saare village.</i>
4	Märkused <i>Remarks</i>	Loodushuvilistel võimalik külastada roostikurada. www.visitnoarootsi.com	<i>Nature enthusiasts can visit a reed trail.</i>

LYCKHOLM 5 PÄÄSTE- JA TULETÕRJETEENINDUS**LYCKHOLM 5 RESCUE AND FIRE FIGHTING SERVICES**

1	Tuletõrje- ja päästevahendid <i>Fire fighting and rescue equipment</i>	Ei ole	<i>NIL</i>
2	Vigastatud õhusõiduki eemaldamine <i>Capability for removal of disabled aircraft</i>	Ei ole	<i>NIL</i>
3	Märkused <i>Remarks</i>	Õnnetuse või tulekahju korral on võimalik täiendavat abi saada Pürksi külast (tel: 112). Tuletõrjeauto 4 km kaugusel.	<i>In case of an accident or fire supplementary help is available from Pürksi village (tel: 112). Fire truck in the distance of 4 km.</i>

LYCKHOLM 6 PERROONID JA RULEERIMISTEED

LYCKHOLM 6 APRONS AND TAXIWAYS

1	Perrooni kate ja kandevõime <i>Apron surface and strength</i>	Kate: muru Kandevõime: 7 tonni	<i>Surface: grass</i> <i>Strength: 7 tons</i>
2	Ruleerimistee kate, laius ja kandevõime <i>Taxiway surface, width and strength</i>	Kate: muru Kandevõime: 7 tonni	<i>Surface: grass</i> <i>Strength: 7 tons</i>
3	Märkused <i>Remarks</i>	Seisuplatsidel peaks ruumi jätkuma kõigile. Lennuki parkimine lennuvälja ruleerimistee kõrval parkimisplatsil. Infot maandumis-parkimistingimuste kohta küsida haldajalt.	<i>There should be enough room for everyone on the stands.</i> <i>Aircraft parking on the parking lot next to the airfield taxiway.</i> <i>Information about landing and parking conditions can be requested from the holder.</i>

LYCKHOLM 7 RAJA- JA RULEERIMISTEED
MÄRGISTUS

LYCKHOLM 7 RUNWAY AND TAXIWAY MARKINGS

1	Raja märgistus <i>RWY markings</i>	Lävemärgistused. Ääremärgistus STRIP-i laiuselt. Maandumisrada on märgistatud lippudega ja piiratud elektritaraga.	<i>THR marking. STRIP edges marked.</i> <i>Runway is marked with flags and surrounded by electric fence.</i>
2	Ruleerimistee märgistus <i>TWY markings</i>	Ei ole	<i>NIL</i>
3	Märkused <i>Remarks</i>	Ruleerimisteele saab väravast, mis on tähistatud kahe lipuga.	<i>The taxiway can be accessed from a gate marked with two flags.</i>

LYCKHOLM 8 LENNUVÄLJATAKISTUSED

LYCKHOLM 8 AERODROME OBSTACLES

Ala 2 Area 2					
OBST ID Tähis Designation	OBST Tüüp Type	OBST Asukoht Position	ELEV / HGT (ft)	Märgistused / Tüüp, värvus Markings / Type, colour	Märkused Remarks
1	2	3	4	5	6
Paslepa	Mast	590146N 0232852E	276/263	Marked / F R	Ei ole NIL
Noarootsi	Mast	590152N 0233146E	342/325	Marked / F R	Ei ole NIL
Sutlepa	Mast	590342N 0233552E	300/263	Marked / F R	Ei ole NIL
Paslepa	Mast	590146N 0232852E	276/263	Marked / F R	Ei ole NIL

LYCKHOLM 9 METEOROLOOGILINE INFO

LYCKHOLM 9 METEOROLOGICAL INFORMATION

1	Võimalik briefing / konsultatsioon <i>Briefing / consultation provided</i>	Tel: +372 666 0932 (KAUR-H24) ET, EN, RU
2	Lisainfo <i>Additional information</i>	Lisainfot on võimalik saada Tallinn ARO üksusest (tel: 671 0241). Tuulekott <i>Additional information is available from Tallinn ARO unit (tel: +372 671 0241). WDI</i>

LYCKHOLM 10 RAJA FÜÜSIKALISED ANDMED

LYCKHOLM 10 RUNWAY PHYSICAL CHARACTERISTICS

Tähised Designations RWY NR	TEGELIK BRG TRUE BRG	Raja mõõtmed (m) Dimensions of RWY (m)	RWY kandevõime ja kate Strength and surface of RWY
1	2	3	4
11	117.9°	600 x 60	7 tonni, muru 7 tons, grass
29	297.9°	600 x 60	7 tonni, muru 7 tons, grass

Läve koordinaadid THR coordinates	Lennuriba mõõtmed Strip dimensions (m)	Märkused Remarks
5	6	7
590123N 0233427E	660 x 60	Ei ole NIL
590114N 0233500E	660 x 60	Ei ole NIL

LYCKHOLM 11 ATS ÕHURUUM JA SIDEVAHENDID

LYCKHOLM 11 ATS AIRSPACE AND
COMMUNICATION FACILITIES

1	Tähis, rõht- ja püstpiirid <i>Designation, lateral and vertical limits</i>	Ei ole	NIL
2	Õhuruumi klass <i>Airspace classification</i>	G	
3	ATS-üksuse kutsung / Keel(ed) <i>ATS unit call sign / Language(s)</i>	Tallinn Radar ET, EN H24 127.905	
4	Üleminekukõrgus <i>Transition altitude</i>	5000 ft AMSL	
5	Märkused <i>Remarks</i>	Ei ole	NIL

LYCKHOLM 12 LISAINFO

LYCKHOLM 12 ADDITIONAL INFORMATION

Kuna lennuväli asub Silma looduskaitseala piiril (kaardil hästi näha), on lennuvälja kohal kehtestatud ainult läänepoolne ring.

As the airfield is located on the border of a natural park (clearly visible on the chart), only west circuit traffic is established.

Lennuohutuse ja lindude kaitse eesmärgil peab Lyckholm'i lennuvälja ringile lähenema edela suunalt mööda Pürksi-Saare teed kõrgusel 1000 ft AMSL.

For flight safety and bird protection purposes approach to the traffic circuit of Lyckholm aerodrome must always be conducted from SW following the Pürksi-Saare road at 1000 ft AMSL.

Allpool kõrgust 1000 ft tuleb lendamist vältida. Vaata maandumiskaarti (LYCKHOLM-LDG).

Flying lower than 1000 ft must be avoided. See landing chart (LYCKHOLM-LDG).

Lennuvälja läheduses on kormoranide koloonia, lendab palju linde.

There is a colony of cormorants near the airfield, high bird activity.

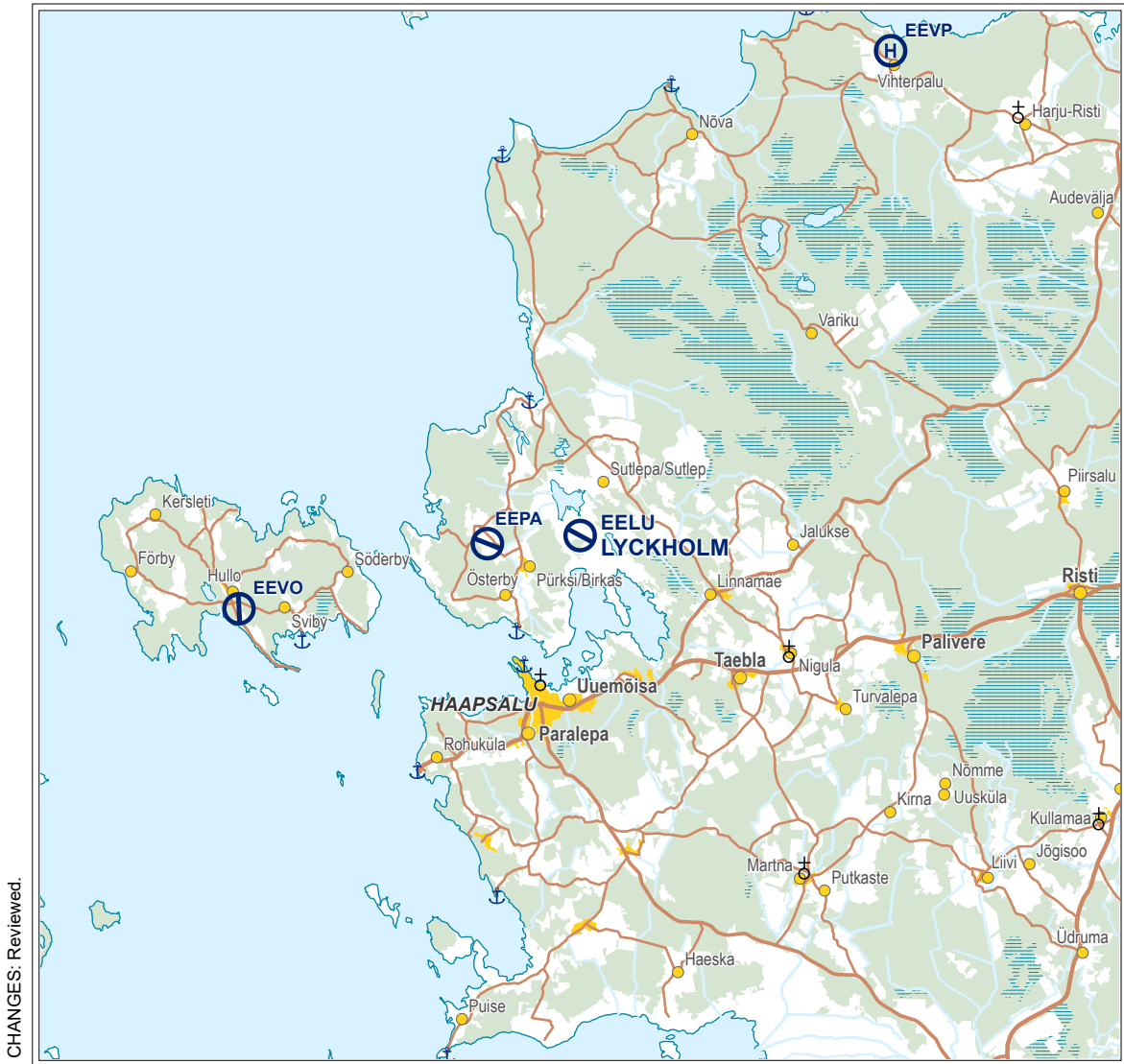
LYCKHOLM 13 LENNUVÄLJA KAARDID

LYCKHOLM 13 CHARTS RELATED TO AERODROME

Kaardi nimetus Name of chart	Leht Page
Asukoht <i>Location</i>	LYCKHOLM-LCA (28 MAY 2026)
Lennuväljakaart – ICAO <i>Aerodrome Chart – ICAO</i>	Ei ole <i>NIL</i>
Visuaallähenemiskaart – ICAO <i>Visual Approach Chart – ICAO</i>	Ei ole <i>NIL</i>
Maandumiskaart <i>Landing Chart</i>	LYCKHOLM-LDG (11 JUN 2026)

ASUKOHT / Location

LYCKHOLM



CHANGES: Reviewed.

Topography © Estonian Land Board

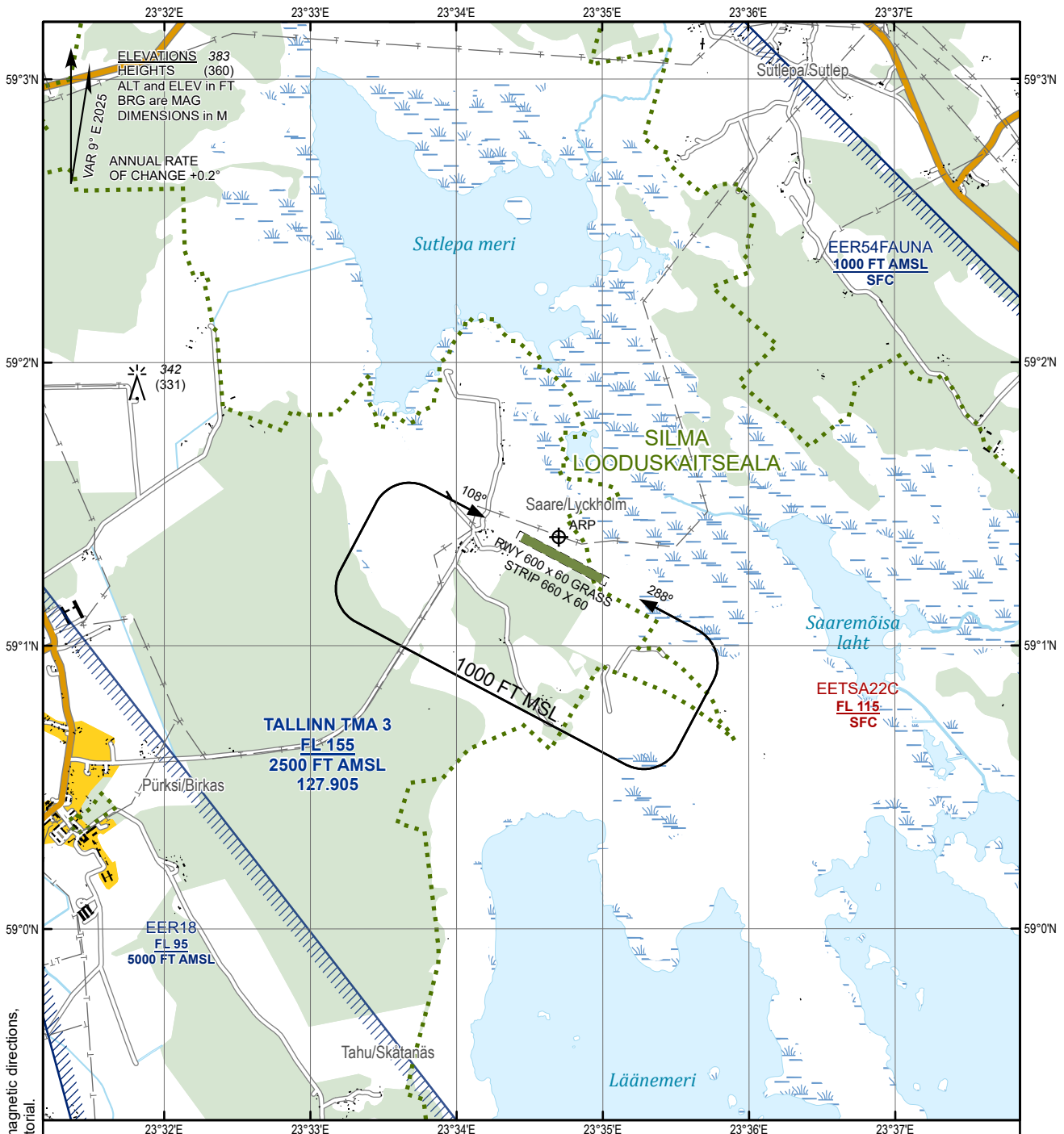
TÜHJAKS JÄETUD
PAGE INTENTIONALLY LEFT BLANK

LANDING CHART

59°01'23"N
023°34'42"E

ELEV 11 FT
HEIGHTS RELATED
TO AD ELEV

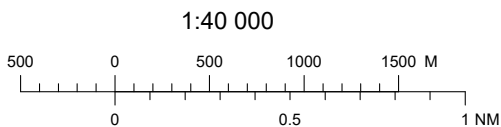
LYCKHOLM



CHANGES: Magnetic variation reviewed, magnetic directions, EETS22C added, EER16W removed, editorial.

INFORMATION

+372 564 0816 (ET, RU)
marguskask29@gmail.com



NOTES

EER54FAUNA - Restriction period - 01 APR – 30 NOV.
Flight restrictions do not apply to the take-off and landing of aircraft from an aerodrome.

There is a colony of cormorants near the airfield, high bird activity.

Flight information service and alerting service in uncontrolled airspace below Tallinn TMA is provided by Tallinn Radar on CH 127.905.

LANDING AT YOUR OWN DISCRETION AND IN PRIOR AGREEMENT WITH THE AERODROME HOLDER.

Topography © Estonian Land Board

TÜHJAKS JÄETUD
PAGE INTENTIONALLY LEFT BLANK

EEMU – Muhu

MUHU 1 LENNUVÄLJA NIMI

MUHU 1 AERODROME NAME

EEMU – Muhu

MUHU 2 LENNUVÄLJA ÜLDANDMED

MUHU 2 AERODROME GENERAL DATA

1	ARP koordinaadid ja asukoht lennuväljal <i>ARP coordinates and site at AD</i>	583907N 0231621E	
2	Suund ja kaugus <i>Direction and distance</i>	3 NM Liiva külast kirde suunas, Raugi külas	3 NM from Liiva village towards northeast, in Raugi village
3	Kõrgus merepinnast / Keskmise kõrgeim temperatuur <i>Elevation / Reference temperature</i>	44 ft / -	
4	MAG VAR / Aastane muutus <i>MAG VAR / Annual change</i>	9° E (2025) / + 0.2°	
5	Lennuvälja haldaja, aadress, telefon, telefaks, AFS <i>AD holder, address, telephone, telefax, AFS</i>	Taavi Vunk Linnulennu, Raugi küla Muhu vald, Saare maakond ESTONIA Tel: +372 5668 2245 (ET, EN) E-mail: taavi.vunk@gmail.com	
6	Lubatud liikluse liigid (IFR/VFR) <i>Types of traffic permitted (IFR/VFR)</i>	VFR, päevasel ajal	VFR, by day
7	Tööajad ja sesoonne kasutatavus <i>Operational hours and seasonal availability</i>	HX 15 APR – 15 NOV HJ	
8	Juhised lennuväljale kohale jõudmiseks <i>Directions to reach the aerodrome</i>	Puudub ligipääs avalikult teelt. Raugi küla bussipeatusest mööda põlluteed või läbi Linnulennu puhkemaja kinnistu. Liiva külast ja Virtsu sadamast autoga 14 km.	No access from a public road. From Raugi bus stop along the farm field road or through the property of the Linnulennu holiday house. 14 km from Liiva village and Virtsu harbor by car.
9	Märkused <i>Remarks</i>	Eralennuväli. Maandumine omal vastutusel ja eelneval kokkuleppel lennuvälja haldajaga.	Private airfield. Landing at your own risk and with prior agreement with the airfield holder.

MUHU 3 KÄITLUSTEENISTUSED JA -SEADMED

MUHU 3 HANDLING SERVICES AND FACILITIES

1	Kütus / tankimisseadmed / jõudlus <i>Fuel / fuelling facilities / capacity</i>	Kütuse tankimine Kuressaare, Kärkla või Pärnu lennuväljal. Lähim MOGAS tankla Liival.	<i>Refueling at Kuressaare, Kärkla or Pärnu airport. Nearest MOGAS station in Liiva.</i>
2	Remondiseadmed mittebaseeruvatele õhusõidukitele <i>Repair facilities for visiting aircraft</i>	Ei ole	<i>NIL</i>
3	Märkused <i>Remarks</i>	Ei ole	<i>NIL</i>

MUHU 4 REISIJATEENINDUS

MUHU 4 PASSENGER FACILITIES

1	Majutus <i>Accommodation</i>	Linnulennu puhkemaja kuni 6 inimesele.	Linnulennu holiday house for up to 6 people.
2	Transport <i>Transportation</i>	Raugi bussipeatus 700 m. Muhu takso.	<i>Raugi bus stop 700 m. Muhu taxi.</i>
3	Meditsiinasutused <i>Medical facilities</i>	Haigla Kuressaares, arstipunkt Liiva külas.	<i>Hospital in Kuressaare, medical center in Liiva village.</i>
4	Märkused <i>Remarks</i>	Kallaste paadisadam 2 km. Üügu pank 3 km. Loodushuvilistel võimalik matkata, kalal käia. www.muhu.ee	<i>Kallaste boat harbor 2 km. Üügu bluff 3 km. Nature lovers can go hiking and fishing. www.muhu.ee</i>

MUHU 5 PÄÄSTE- JA TULETÖRJETEENINDUS

MUHU 5 RESCUE AND FIRE FIGHTING SERVICES

1	Tuletõrje- ja päästevahendid <i>Fire fighting and rescue equipment</i>	Ei ole	<i>NIL</i>
2	Vigastatud õhusõiduki eemaldamine <i>Capability for removal of disabled aircraft</i>	Ei ole	<i>NIL</i>
3	Märkused <i>Remarks</i>	Hädaabinumber 112	<i>Emergency number 112</i>

MUHU 6 PERROONID JA RULEERIMISTEED

MUHU 6 APRONS AND TAXIWAYS

1	Perrooni kate ja kandevõime <i>Apron surface and strength</i>	Kate: muru Kandevõime: 7 tonni	<i>Surface: grass</i> <i>Strength: 7 tons</i>
2	Ruleerimistee kate, laius ja kandevõime <i>Taxiway surface, width and strength</i>	Õhusõiduki parkimine rajast kirdes puhkemaja lähedal. Infot parkimistingimuste kohta küsida haldajalt.	<i>Aircraft parking NE of the RWY near the holiday house. Ask the airfield holder for information about parking conditions.</i>

MUHU 7 RAJA- JA RULEERIMISTEED MÄRGISTUS

MUHU 7 RUNWAY AND TAXIWAY MARKINGS

1	Raja märgistus <i>RWY markings</i>	Raja lävemärgid: valged linad	<i>RWY THR markings: white sheets</i>
2	Ruleerimistee märgistus <i>TWY markings</i>	Ei ole	<i>NIL</i>
3	Märkused <i>Remarks</i>	Ei ole	<i>NIL</i>

MUHU 8 LENNUVÄLJATAKISTUSED

MUHU 8 AERODROME OBSTACLES

Ala 2 Area 2					
OBST ID Tähis <i>Designation</i>	OBST Tüüp <i>Type</i>	OBST Asukoht <i>Position</i>	ELEV / HGT (ft)	Märgistused / Tüüp, värvus <i>Markings / Type, colour</i>	Märkused <i>Remarks</i>
1	2	3	4	5	6
Rajaga risti kulgevad kiviaiad mõlema raja lävest ca 50m kaugusel.			Stone fences run perpendicular to the RWY at approx. 50 m from the THR of both RWYs.		

MUHU 9 METEOROLOOGILINE INFO

MUHU 9 METEOROLOGICAL INFORMATION

1	Võimalik briefing / konsultatsioon <i>Briefing / consultation provided</i>	Tel: +372 666 0932 (KAUR-H24) ET, EN, RU
2	Lisainfo <i>Additional information</i>	Tuulekott raja 16 läve lähedal, 50 m rajast ida suunas. <i>WDI near the THR of RWY 16, 50 m E of the RWY.</i>

MUHU 10 RAJA FÜÜSIKALISED ANDMED

MUHU 10 RUNWAY PHYSICAL CHARACTERISTICS

Tähised <i>Designations</i> RWY NR	TEGELIK BRG <i>TRUE BRG</i>	Raja mõõtmed (m) <i>Dimensions of RWY (m)</i>	RWY kandevõime ja kate <i>Strength and surface of RWY</i>
1	2	3	4
16	170.1°	600 x 20	7 tonni, muru 7 tons, grass
34	350.1°	600 x 20	7 tonni, muru 7 tons, grass

Läve koordinaadid ja kõrgus <i>THR coordinates and elevation</i>	Lennuriba mõõtmed <i>Strip dimensions (m)</i>	Märkused <i>Remarks</i>
5	6	7
583917.0N 0231617.9E 51 ft AMSL	680 x 20	Ei ole NIL
583857.9N 0231624.2E 33 ft AMSL	680 x 20	Ei ole NIL

MUHU 11 ATS ÕHURUUM JA SIDEVAHENDID

MUHU 11 ATS AIRSPACE AND COMMUNICATION FACILITIES

1	Tähis, rõht- ja püstpiirid <i>Designation, lateral and vertical limits</i>	Ei ole	NIL
2	Õhuruumi klass <i>Airspace classification</i>	G	
3	ATS-üksuse kutsung / Keel(ed) <i>ATS unit call sign / Language(s)</i>	Tallinn Kontroll ET, EN H24 128.980 (EETTFIS)	Tallinn Control ET, EN H24 128.980 (EETTFIS)
4	Üleminekukõrgus <i>Transition altitude</i>	5000 ft AMSL	
5	Märkused <i>Remarks</i>	Ei ole	NIL

MUHU 12 LISAINFO

MUHU 12 ADDITIONAL INFORMATION

Raja keskosas reljeef mõne lauge tõusu ja langusega.

The runway in the central area has terrain with some gentle rises and falls.

Rada ümbritseb elektrikarjus (ca 1 m kõrge).

The runway is surrounded by an electric fence (approximately 1 m high).

Kirde suunas startides arvestada EER4FAUNA (Matsalu) piirangualaga.

When departing to NE direction, consider the EER4FAUNA (Matsalu) restricted area.

Kuna lennuväli asub puhkepiirkonnas, tuleks järgida alljärgnevat soovitusi:

- Vältida Kallaste (ARP-ist loodes) ja Raugi (ARP-ist kirdes) külade kohal madalal lendamist;
- Eelistatud on idapoolne lennuväljaring;
- Eelistatud rada maandumiseks on rada 34, võimalusel ühineda otse (parema)baasosa või finaaliga;
- Eelistatud rada startimiseks on rada 16;
- Stardil rajalt 34 mitte alustada pööret enne 1000 ft MSL läbimist;
- Vältida põhjendamatuid konveiermaandumisi ja madallähenemisi;
- Võimalusel vältida lennutegevust ajavahemikus 18:00–05:00 UTC.

Since the airfield is located in a recreation area, the following recommendations should be observed:

Avoid flying low over the villages of Kallaste (northwest of ARP) and Raugi (northeast of ARP);

The eastern traffic circuit is preferred;

The preferred runway for landing is RWY 34, if possible joining directly on the (right) base leg or final;

The preferred runway for takeoff is RWY 16;

During takeoff from RWY 34 do not start the turn before passing 1000 ft MSL;

Avoid unnecessary touch-and-go's and low approaches;

If possible, avoid flight activities between 18:00 and 05:00 UTC.

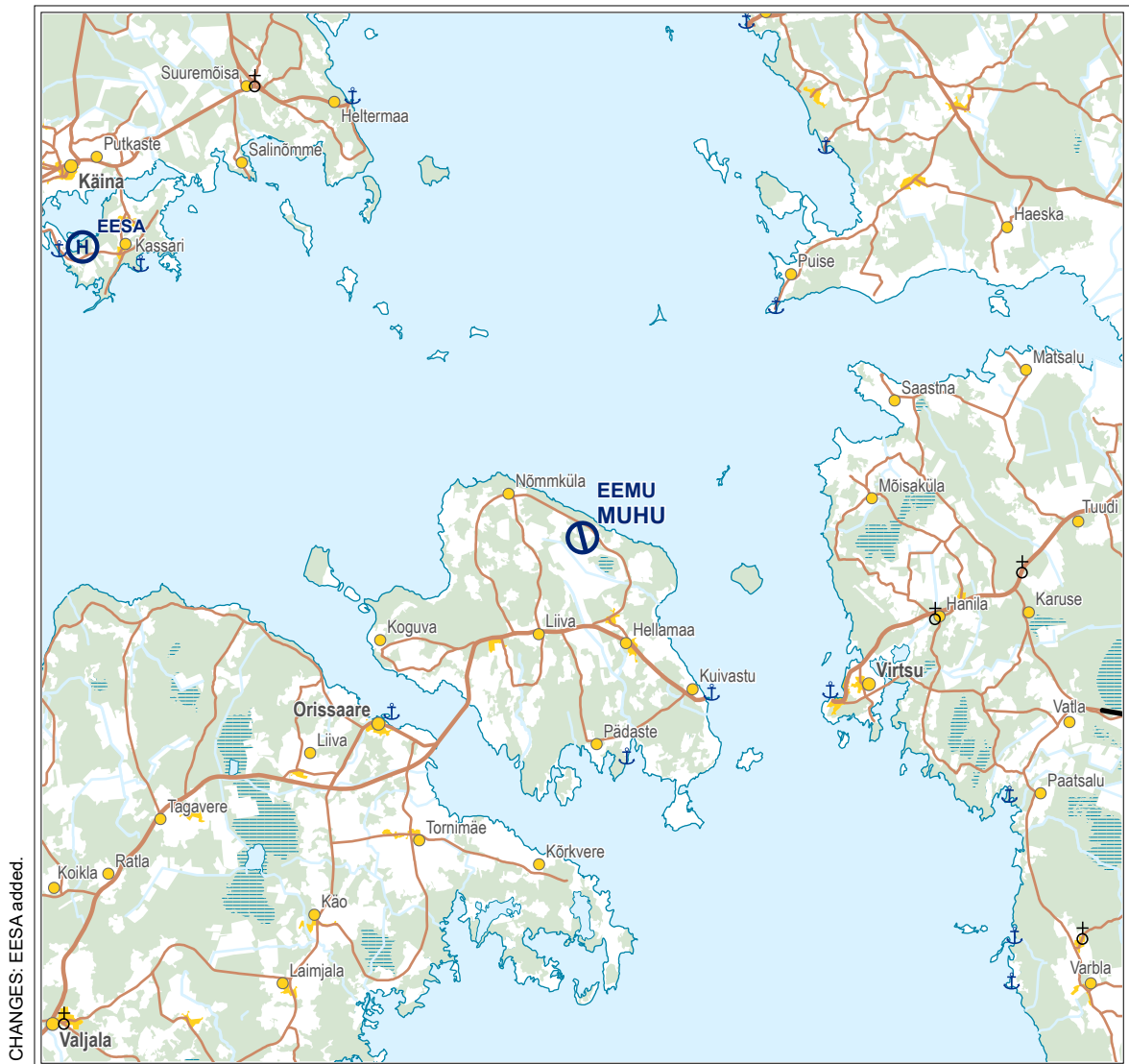
MUHU 13 LENNUVÄLJA KAARDID

MUHU 13 CHARTS RELATED TO AERODROME

Kaardi nimetus <i>Name of chart</i>	Leht <i>Page</i>
Asukoht <i>Location</i>	MUHU-LCA (28 MAY 2026)
Lennuväljakaart – ICAO <i>Aerodrome Chart – ICAO</i>	Ei ole <i>NIL</i>
Visuaallähenemiskaart – ICAO <i>Visual Approach Chart – ICAO</i>	Ei ole <i>NIL</i>
Maandumiskaart <i>Landing Chart</i>	Ei ole <i>NIL</i>

ASUKOHT / Location

MUHU



CHANGES: EESA added.

Topography © Estonian Land Board

TÜHJAKS JÄETUD
PAGE INTENTIONALLY LEFT BLANK

EENA – Narva

NARVA 1 LENNUVÄLJA NIMI

NARVA 1 AERODROME NAME

EENA – Narva

NARVA 2 LENNUVÄLJA ÜLDANDMED

NARVA 2 AERODROME GENERAL DATA

1	ARP koordinaadid ja asukoht lennuväljal <i>ARP coordinates and site at AD</i>	592323N 0280642E	
2	Suund ja kaugus <i>Direction and distance</i>	2 NM Narvast lääne suunas	2 NM W FM Narva
3	Kõrgus merepinnast / Keskmise kõrgeim temperatuur <i>Elevation / Reference temperature</i>	90 ft / +19°C	
4	MAG VAR / Aastane muutus <i>MAG VAR / Annual change</i>	11° E (2025) / + 0.1°	
5	Lennuvälja haldaja, aadress, telefon, telefaks, AFS <i>AD holder, address, telephone, telefax, AFS</i>	Narva Lennukeskus MTÜ Vana-Joala tee 9 20104 Narva ESTONIA Tel: +372 553 0730 *	
6	Lubatud liikluse liigid (IFR/VFR) <i>Types of traffic permitted (IFR/VFR)</i>	VFR, päevasel ajal	VFR, by day
7	Tööajad ja sesoonne kasutatavus <i>Operational hours and seasonal availability</i>	HX 01 MAY – 31 OCT HJ	
8	Juhised lennuväljale kohale jõudmiseks <i>Directions to reach the aerodrome</i>	4 km kaugusel Narvast mööda Narva-Tallinna mnt Tallinna suunas, vasakul tee ääres	4 km from Narva, along Narva-Tallinn highway towards Tallinn, on the left side of the road
9	Märkused <i>Remarks</i>	*RU, EN Maandumine omal vastutusel ja eelneval kokkuleppel lennuvälja haldajaga. Informatsioon lennuvälja seisukorra kohta telefonil 553 0730 * (Nikolai).	*RU, EN Landing at your own discretion and in prior agreement with the aerodrome holder. Information about the condition of aerodrome by phone +372 553 0730 * (Nikolai).

NARVA 3 KÄITLUSTEENISTUSED JA -SEADMED**NARVA 3 HANDLING SERVICES AND FACILITIES**

1	Kütus / tankimisseadmed / jõudlus <i>Fuel / fuelling facilities / capacity</i>	Ei ole	NIL
2	Remondiseadmed mittebaseeruvatele õhusõidukitele <i>Repair facilities for visiting aircraft</i>	Ei ole	NIL
3	Märkused <i>Remarks</i>	Ei ole	NIL

NARVA 4 REISIJATEENINDUS**NARVA 4 PASSENGER FACILITIES**

1	Majutus <i>Accommodation</i>	Narva linnas	<i>In Narva city</i>
2	Transport <i>Transportation</i>	Vaata www.narva.ee	See www.narva.ee
3	Meditsiini-asutused <i>Medical facilities</i>	Haigla Narvas	<i>Hospital in Narva</i>
4	Märkused <i>Remarks</i>	Ei ole	NIL

NARVA 5 PÄÄSTE- JA TULETÖRJETEENINDUS**NARVA 5 RESCUE AND FIRE FIGHTING SERVICES**

1	Tuletõrje- ja päästevahendid <i>Fire fighting and rescue equipment</i>	2 x 6 kg käsi- pulberkustutid	<i>2 x 6 kg dry-powder extinguishers</i>
2	Vigastatud õhusõiduki eemaldamine <i>Capability for removal of disabled aircraft</i>	Narva Päästekomando abiga, tel 112 , ning koostöös lennuvälja haldajaga	<i>With the help from Narva rescue service unit, tel 112, and in cooperation with aerodrome holder</i>
3	Märkused <i>Remarks</i>	Vastav otsus võetakse vastu kohapeal olenevalt olukorrast	<i>The decision is made on the spot depending on the situation</i>

NARVA 6 PERROONID JA RULEERIMISTEED**NARVA 6 APRONS AND TAXIWAYS**

1	Perrooni kate ja kandevõime <i>Apron surface and strength</i>	Kate: asfalt Kandevõime: 7000 kg	<i>Surface: asphalt Strenght: 7000 kg</i>
2	Ruleerimistee kate, laius ja kandevõime <i>Taxiway surface, width and strength</i>	Ei ole	NIL
3	Märkused <i>Remarks</i>	Ei ole	NIL

NARVA 7 RAJA- JA RULEERIMISTEEDE MÄRGISTUS

NARVA 7 RUNWAY AND TAXIWAY MARKINGS

1	Raja märgistus <i>RWY markings</i>	Raja lävemärgid: puna-valged. Raja ääremärgistus: valged lipud 50 m vahedega.	<i>RWY threshold signs: red-white.</i> <i>RWY edge marking: white flags 50 m apart.</i>
2	Ruleerimistee märgistus <i>TWY markings</i>	Ei ole	<i>NIL</i>
3	Märkused <i>Remarks</i>	Ei ole	<i>NIL</i>

NARVA 8 LENNUVÄLJATAKISTUSED

NARVA 8 AERODROME OBSTACLES

Ala 2 Area 2					
OBST ID Tähis <i>Designation</i>	OBST Tüüp <i>Type</i>	OBST Asukoht <i>Position</i>	ELEV / HGT (ft)	Märgistused / Tüüp, värvus <i>Markings / Type, colour</i>	Märkused <i>Remarks</i>
1	2	3	4	5	6
Ala 2 välja töötamisel.			Area 2 to be developed.		
Betonpost kõrgusega 10 m: lennuraja keskjoonest 55 m kaugusel põhja suunas; WDI asukoht.			Concrete post, height 10 m: located 55 m north from RWY centerline; location of WDI.		

NARVA 9 METEOROLOOGILINE INFO

NARVA 9 METEOROLOGICAL INFORMATION

1	Võimalik briefing / konsultatsioon <i>Briefing / consultation provided</i>	Tel: +372 666 0932 (KAUR-H24) ET, EN, RU
2	Lisainfo <i>Additional information</i>	Lisainfot on võimalik saada Tallinn ARO üksusest (tel: 671 0241). Tuulekott raja keskelt põhja poole 55 m.

NARVA 10 RAJA FÜÜSIKALISED ANDMED

NARVA 10 RUNWAY PHYSICAL CHARACTERISTICS

Tähised <i>Designations</i> RWY NR	TEGELIK BRG <i>TRUE BRG</i>	Raja mõõtmed (m) <i>Dimensions of RWY (m)</i>	RWY kandevõime ja kate <i>Strength and surface of RWY</i>
1	2	3	4
08	095.0°	600 x 50	7000 kg, muru 7000 kg, grass
26	275.0°	600 x 50	7000 kg, muru 7000 kg, grass

Läve koordinaadid <i>THR coordinates</i>	Lennuriba mõõtmed <i>Strip dimensions (m)</i>	Märkused <i>Remarks</i>
5	6	7
592319.7N 0280627.4E	960 x 60	SWY 150 x 50
592318.0N 0280705.2E	960 x 60	SWY 150 x 50

NARVA 11 ATS ÕHURUUM JA SIDEVAHENDID

NARVA 11 ATS AIRSPACE AND COMMUNICATION FACILITIES

1	Tähis, rõht- ja püstpiirid <i>Designation, lateral and vertical limits</i>	Ei ole	NIL
2	Õhuruumi klass <i>Airspace classification</i>	G	
3	ATS-üksuse kutsung / Keel(ed) <i>ATS unit call sign / Language(s)</i>	Tallinn Kontroll ET, EN H24 128.980 (EETTFIS)	Tallinn Control ET, EN H24 128.980 (EETTFIS)
4	Üleminekukõrgus <i>Transition altitude</i>	5000 ft AMSL	
5	Märkused <i>Remarks</i>	Ei ole	NIL

NARVA 12 LISAINFO**NARVA 12 ADDITIONAL INFORMATION**

Lennuväli asub järgmiste alade sees:

- piiranguala EER1 ($\frac{1000 \text{ ft AGL}}{\text{SFC}}$),
- purilennuala G5 ($\frac{\text{FL 80}}{\text{GND}}$), ja
- langevarjuhüpete ala NARVA (ring raadiusega 1.25 NM (2.3 km) ARP keskpunktiga, $\frac{\text{FL 80}}{\text{GND}}$).

Aerodrome is located within following areas:

- *restricted area EER1 ($\frac{1000 \text{ ft AGL}}{\text{SFC}}$),*
- *gliding area G5 ($\frac{\text{FL 80}}{\text{GND}}$), and*
- *parachute jumping area NARVA (circle with radius of 1.25 NM (2.3 km) centered on ARP, $\frac{\text{FL 80}}{\text{GND}}$).*

NARVA 13 LENNUVÄLJA KAARDID**NARVA 13 CHARTS RELATED TO AERODROME**

Kaardi nimetus <i>Name of chart</i>	Leht <i>Page</i>
Asukoht <i>Location</i>	NARVA-LCA (28 MAY 2026)
Lennuväljakaart – ICAO <i>Aerodrome Chart – ICAO</i>	NARVA-ADC (28 MAY 2026)
Visuaallähenemiskaart – ICAO <i>Visual Approach Chart – ICAO</i>	NARVA-VAC (28 MAY 2026)
Maandumiskaart <i>Landing Chart</i>	NARVA-LDG (28 MAY 2026)

TÜHJAKS JÄETUD
PAGE INTENTIONALLY LEFT BLANK

ASUKOHT / Location

NARVA



Topography © Estonian Land Board

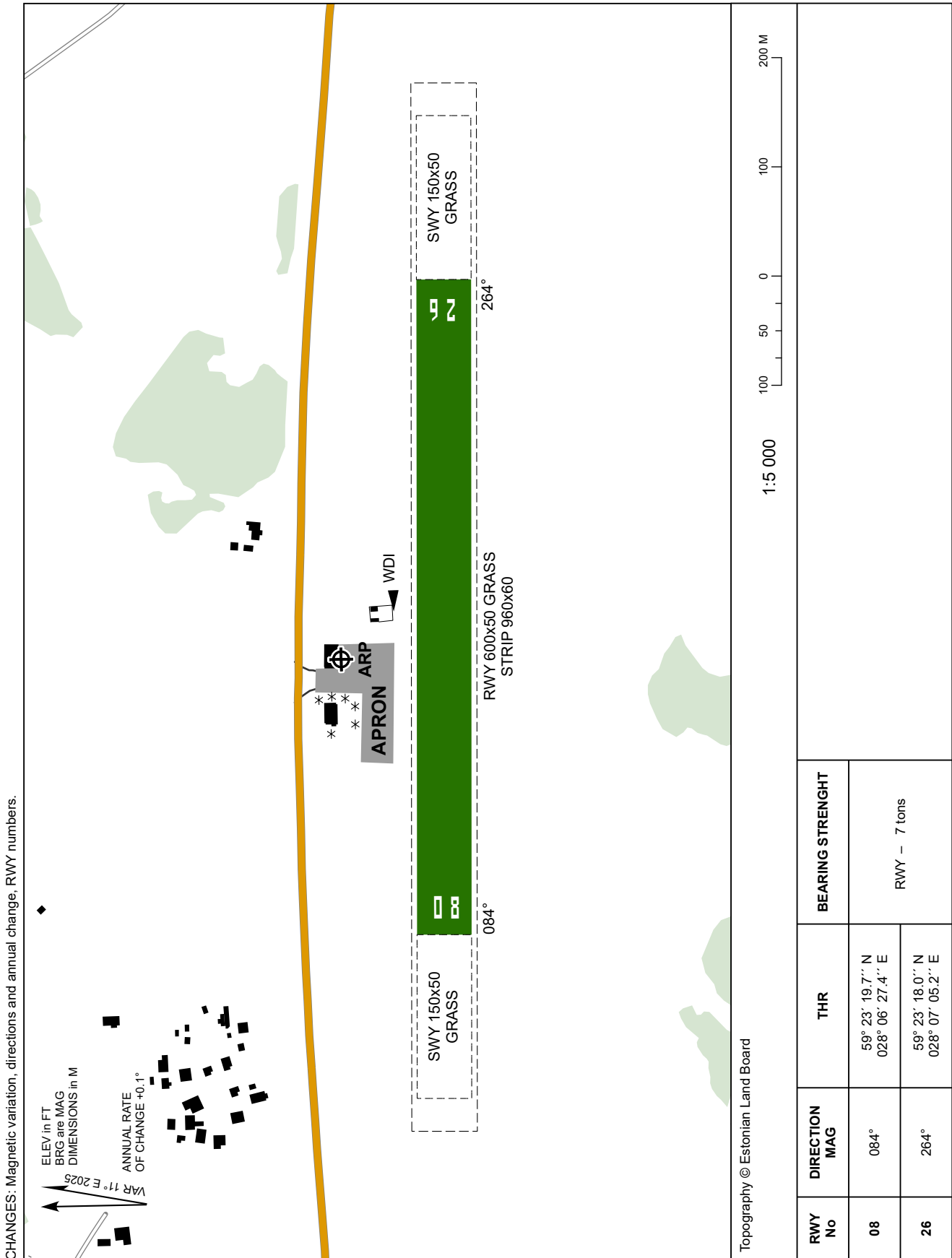
TÜHJAKS JÄETUD
PAGE INTENTIONALLY LEFT BLANK

AERODROME CHART - ICAO

59°23'23"N
028°06'42"E

ELEV 90 FT
HEIGHTS RELATED
TO AD ELEV

NARVA



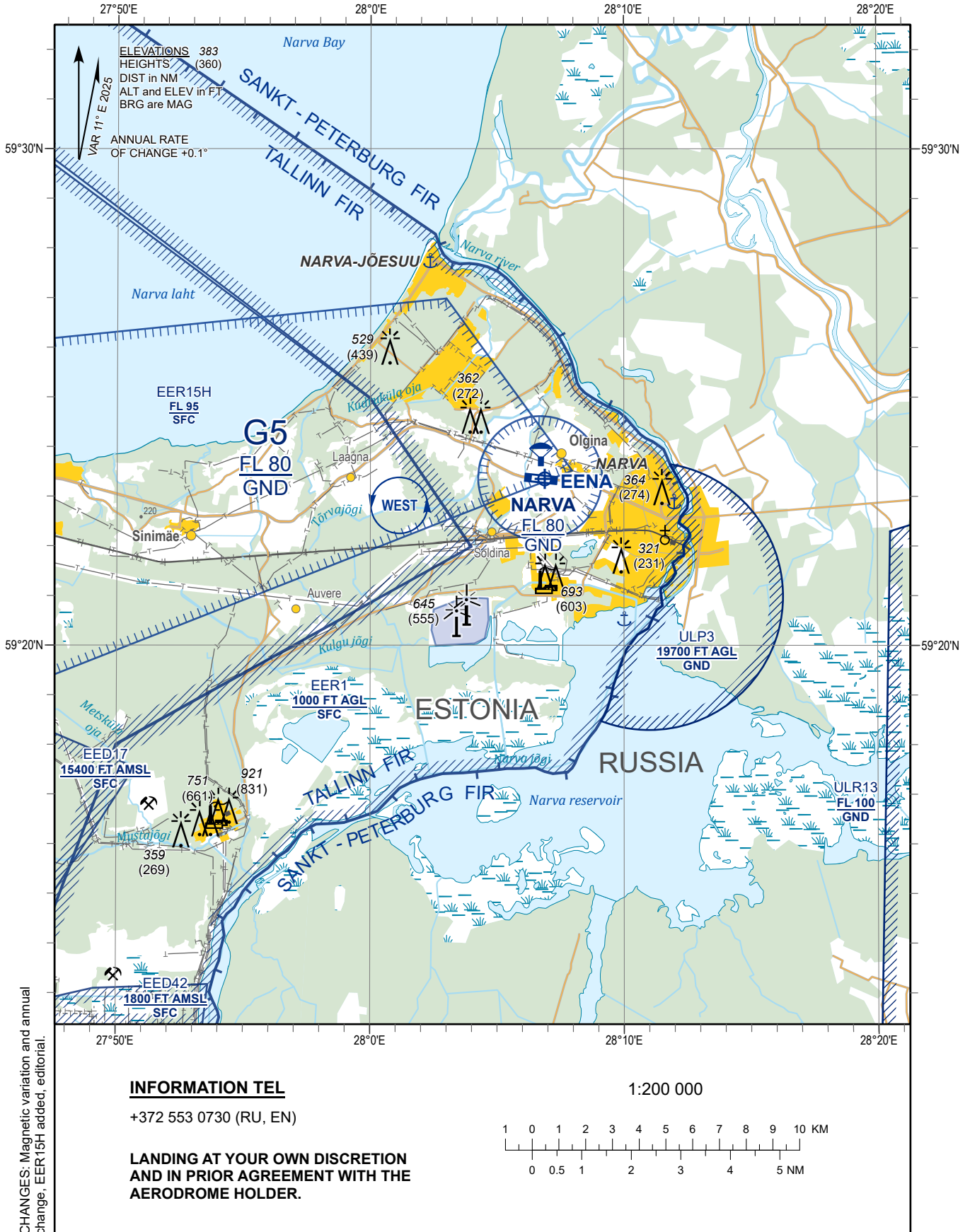
TÜHJAKS JÄETUD
PAGE INTENTIONALLY LEFT BLANK

**VISUAL
APPROACH
CHART - ICAO**

59°23'23"N
028°06'42"E

ELEV 90 FT
HEIGHTS RELATED
TO AD ELEV

NARVA



CHANGES: Magnetic variation and annual change, EER15H added, editorial.

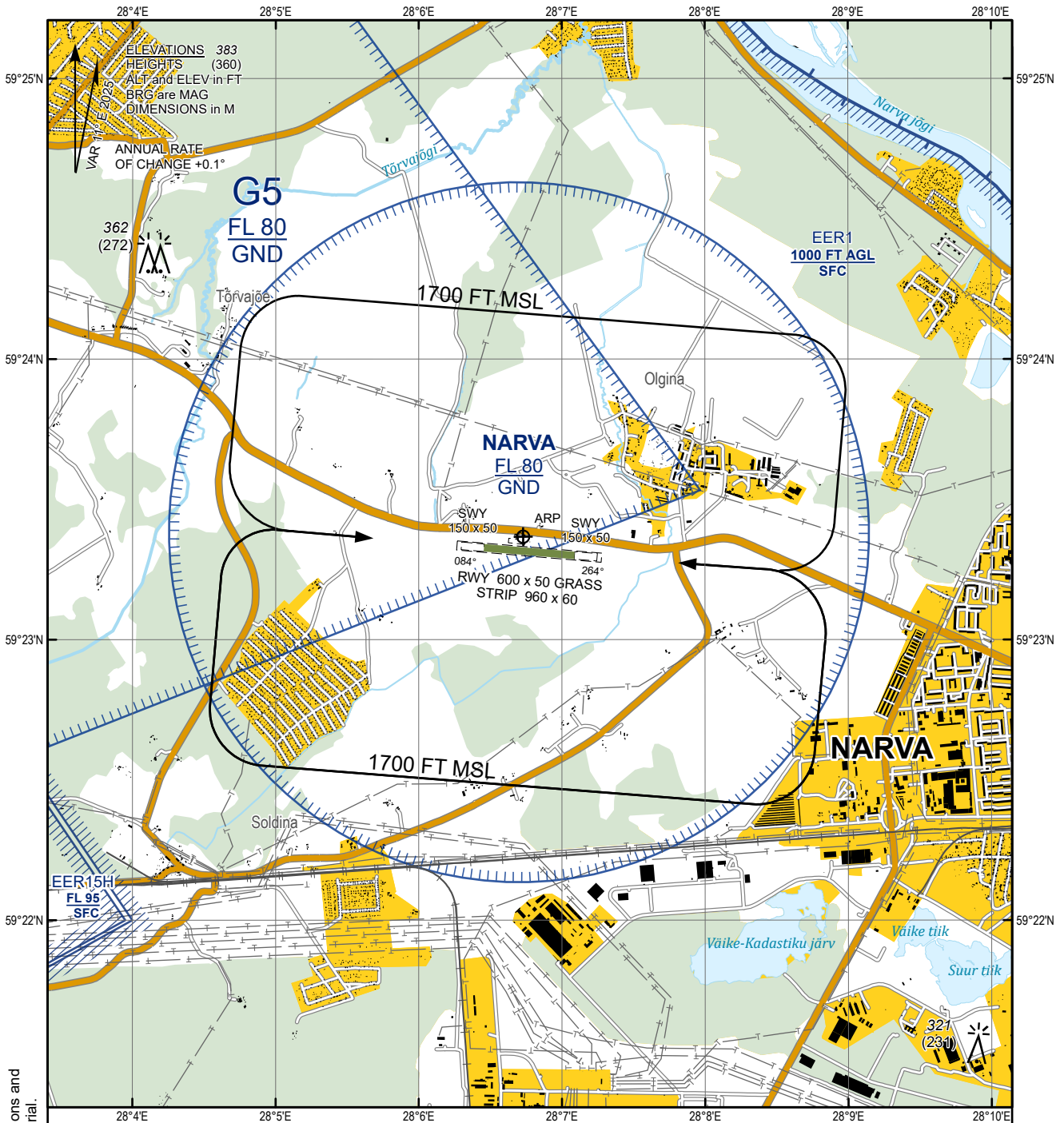
TÜHJAKS JÄETUD
PAGE INTENTIONALLY LEFT BLANK

LANDING CHART

59°23'23"N
028°06'42"E

ELEV 90 FT
HEIGHTS RELATED
TO AD ELEV

NARVA



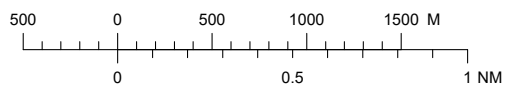
CHANGES: Magnetic variation, directions and annual change. EER15H added, editorial.

INFORMATION TEL

+372 553 0730 (RU, EN)

**LANDING AT YOUR OWN DISCRETION
AND IN PRIOR AGREEMENT WITH THE
AERODROME HOLDER.**

1:40 000



Topography © Estonian Land Board

TÜHJAKS JÄETUD
PAGE INTENTIONALLY LEFT BLANK

EERA – Rapla

RAPLA 1 LENNUVÄLJA NIMI

RAPLA 1 AERODROME NAME

EERA – Rapla

RAPLA 2 LENNUVÄLJA ÜLDANDMED

RAPLA 2 AERODROME GENERAL DATA

1	ARP koordinaadid ja asukoht lennuväljal <i>ARP coordinates and site at AD</i>	585920N 0244313E	
2	Suund ja kaugus <i>Direction and distance</i>	Rapla linnast 5 km edela suunas	<i>5 km SW from Rapla town</i>
3	Kõrgus merepinnast / Keskmise kõrgeim temperatuur <i>Elevation / Reference temperature</i>	196 ft / +20°C	
4	MAG VAR / Aastane muutus <i>MAG VAR / Annual change</i>	10° E (2025) / + 0.2°	
5	Lennuvälja haldaja, aadress, telefon, telefaks, AFS <i>AD holder, address, telephone, telefax, AFS</i>	Eesti Lennuspordi Föderatsioon lira küla, Rapla vald Rapla maakond 79517 Tel: +372 5665 9281 * Email: board@lennusport.org	
6	Lubatud liikluse liigid (IFR/VFR) <i>Types of traffic permitted (IFR/VFR)</i>	VFR, päevasel ajal	<i>VFR, by day</i>
7	Tööajad ja sesoonne kasutatavus <i>Operational hours and seasonal availability</i>	HX 01 APR – 31 OCT HJ	
8	Juhised lennuväljale kohale jõudmiseks <i>Directions to reach the aerodrome</i>	Raplast läbi Märjamaa poole. Enne lira küla paremale, 500 m.	<i>Through Rapla towards Märjamaa. Turn right before lira village, 500 m.</i>
9	Märkused <i>Remarks</i>	*ET, EN	

RAPLA 3 KÄITLUSTEENISTUSED JA -SEADMED

RAPLA 3 HANDLING SERVICES AND FACILITIES

1	Kütus / tankimisseadmed / jõudlus <i>Fuel / fuelling facilities / capacity</i>	Ei ole	NIL
2	Remondiseadmed mittebaseeruvatele õhusõidukitele <i>Repair facilities for visiting aircraft</i>	Ei ole	NIL
3	Märkused <i>Remarks</i>	Ei ole	NIL

RAPLA 4 REISIJATEENINDUS

RAPLA 4 PASSENGER FACILITIES

1	Majutus <i>Accommodation</i>	Rapla turismiinfo www.raplamaa.ee	<i>Rapla tourist information</i> www.raplamaa.ee
2	Transport <i>Transportation</i>	Rapla turismiinfo www.raplamaa.ee	<i>Rapla tourist information</i> www.raplamaa.ee
3	Meditsiinasutused <i>Medical facilities</i>	SA Raplamaa Haigla Tel: 489 0702	<i>Rapla Hospital</i> Tel: +372 489 0702
4	Märkused <i>Remarks</i>	Toitlustus ja majutus saadaval 1.5 km Rapla suunas (Krantsi kõrts)	<i>Food and accommodation available 1.5 km towards Rapla (Krantsi kõrts)</i>

RAPLA 5 PÄÄSTE- JA TULETÖRJETEENINDUS

RAPLA 5 RESCUE AND FIRE FIGHTING SERVICES

1	Tuletõrje- ja päästevahendid <i>Fire fighting and rescue equipment</i>	Käsitõrjehoidurid hoonetes, veevõtu koht angaaside läheduses	<i>Fire extinguishers inside the buildings, water tank near hangars</i>
2	Vigastatud õhusõiduki eemaldamine <i>Capability for removal of disabled aircraft</i>	Lennuväljal puuduvad erivahendid liikumisvõimetu õhusõiduki eemaldamiseks. Liikumisvõimetu õhusõiduki eemaldamist koordineerib õhusõiduki käitaja, informeerides sellest lennuvälja haldajat (Tel: 5665 9281 ; Tel: 502 8223)	<i>There are no special facilities at the airport for removing disabled aircraft. The removal of disabled aircraft is coordinated by the aircraft operator, informing the airport administrator (Tel: +372 5665 9281; Tel: +372 502 8223)</i>
3	Märkused <i>Remarks</i>	Päästetegevuse sh tulekustutustööde kohta on olemas kokkulepe Päästeameti Rapla komandoga (tel: 112). Tulekustutite olemasolu lennuoperatsioonide ajal on käitaja vastutus.	<i>There is an agreement with the Rapla Rescue Squad (tel: 112) regarding rescue operations, including firefighting. The availability of fire extinguishers during flight operations is the responsibility of the operator.</i>

RAPLA 6 PERROONID JA RULEERIMISTEED

RAPLA 6 APRONS AND TAXIWAYS

1	Perrooni kate ja kandevõime <i>Apron surface and strength</i>	Kate: muru Kandevõime: 7 tonni	<i>Surface: grass</i> <i>Strength: 7 tons</i>
2	Ruleerimistee kate, laius ja kandevõime <i>Taxiway surface, width and strength</i>	Kate: muru Laius: 15 m Kandevõime: 7 tonni	<i>Surface: grass</i> <i>Width: 15 m</i> <i>Strength: 7 tons</i>
3	Märkused <i>Remarks</i>	Vt Lennuväljakaarti (EERA ADC) Sademeterikkal perioodil või kevadise sula ajal võib pinnase niiskumisest tingituna pinnase kandevõime langeda alla 3 kg/cm ² . Suvisel heina niitmisperioodil võib lennuvälja liiklusalal olla ajutisi heinavaalusid.	<i>See Aerodrome Chart (EERA ADC)</i> <i>During a period of high rainfall or during spring thaw, the strength of the soil may drop below 3 kg/cm² due to soil moisture.</i> <i>During the summer hay cutting period, there may be temporary haystacks in the movement area.</i>

RAPLA 7 RAJA- JA RULEERIMISTEED MÄRGISTUS

RAPLA 7 RUNWAY AND TAXIWAY MARKINGS

1	Raja märgistus <i>RWY markings</i>	Raja lävemärgid	<i>Runway threshold markings</i>
2	Ruleerimistee märgistus <i>TWY markings</i>	Ei ole	<i>NIL</i>
3	Märkused <i>Remarks</i>	Ei ole	<i>NIL</i>

RAPLA 8 LENNUVÄLJATAKISTUSED

RAPLA 8 AERODROME OBSTACLES

Ala 2 Area 2					
OBST ID Tähis Designation	OBST Tüüp Type	OBST Asukoht Position	ELEV / HGT (ft)	Märgistused / Tüüp, värvus Markings / Type, colour	Märkused Remarks
1	2	3	4	5	6
Ehitised lennuradadest 250 m idas.			Buildings 250 m east from RWY-s.		

RAPLA 9 METEOROLOOGILINE INFO

RAPLA 9 METEOROLOGICAL INFORMATION

1	Võimalik briefing / konsultatsioon <i>Briefing / consultation provided</i>	Tel: +372 666 0932 (KAUR-H24) ET, EN, RU
2	Lisainfo <i>Additional information</i>	Lisainfot on võimalik saada Tallinn ARO üksusest (tel: 671 0241). Tuulekotid (2 tk) lennuradade vahel. <i>Additional information is available from Tallinn ARO unit (tel: +372 671 0241). WDIs (2 pcs) between the runways.</i>

RAPLA 10 RAJA FÜÜSIKALISED ANDMED

RAPLA 10 RUNWAY PHYSICAL CHARACTERISTICS

Tähised Designations RWY NR	TEGELIK BRG TRUE BRG	Raja mõõtmed (m) Dimensions of RWY (m)	RWY kandevõime ja kate Strength and surface of RWY
1	2	3	4
15R	154.7°	1600 x 60	7 tonni, muru 7 tons, grass
33L	334.7°	1600 x 60	7 tonni, muru 7 tons, grass
15L	154.8°	1100 x 30	7 tonni, muru 7 tons, grass
33R	334.8°	1100 x 30	7 tonni, muru 7 tons, grass

Läve koordinaadid THR coordinates	Lennuriba mõõtmed Strip dimensions (m)	Märkused Remarks
5	6	7
585943.8N 0244236.6E	2320 x 150	Ei ole NIL
585857.0N 0244319.2E	2320 x 150	Ei ole NIL
585935.8N 0244258.2E	1420 x 80	Ei ole NIL
585903.6N 0244327.6E	1420 x 80	Ei ole NIL

RAPLA 11 ATS ÕHURUUM JA SIDEVAHENDID

RAPLA 11 ATS AIRSPACE AND COMMUNICATION FACILITIES

1	Tähis, rõht- ja püstpiirid <i>Designation, lateral and vertical limits</i>	Rapla ATZ Ring raadiusega 6 NM, keskpunkt 585911N 0244328E <u>3000 ft AMSL</u> SFC	Rapla ATZ A circle radius 6 NM, centered at 585911N 0244328E <u>3000 ft AMSL</u> SFC
2	Õhuruumi klass <i>Airspace classification</i>	G	
3	Kutsung / Keel(ed) <i>Call sign / Language(s)</i>	Rapla Liiklus / <i>Rapla Traffic</i> ET, EN 131.030	
4	Üleminekukõrgus <i>Transition altitude</i>	5000 ft AMSL	
5	Märkused <i>Remarks</i>	<p>Raadioside Rapla ATZ alas on kohustuslik.</p> <p>Lennuväljal tehakse purilende, langevarjuhüppeid, motodelta ja paraplaani lende.</p> <p>Langevarjuhüpete ajal reserveeritakse tõusuks ja hüpeteks 6 NM raadiusega ja lennutasandini 130 silindrikujuline õhuruumi osa (Kuusiku langevarjuhüpete ala).</p> <p>Purilendude korral aktiveeritakse purilennu ala EED35G <u>FL 60</u> SFC.</p> <p>Vastav info Tallinn Radarilt (127.905).</p>	<p><i>Radio communication in the Rapla ATZ area is mandatory.</i></p> <p><i>Glider flights, parachute jumping, motodelta flights and motorized paraglider flights are performed at airport.</i></p> <p><i>During parachute jumping, a cylindrical part of the airspace with 6 NM radius and up to FL 130 is reserved for climb and jumps (Kuusiku parachute jumping area).</i></p> <p><i>During glider flights, gliding area EED35G is activated</i> <u>FL 60</u> SFC.</p> <p><i>Information available from Tallinn Radar (127.905).</i></p>

RAPLA 12 LISAINFO**RAPLA 12 ADDITIONAL INFORMATION**

Rapla lennuvälja kasutamise seotud tasud on avaldatud aadressil: www.lennusport.org.

Rapla lennuväljal võivad nädalavahetustel, tavaliselt ajavahemikus 0300 kuni 1000 (0200-0900) UTC, lennuradadest põhjapoolsel alal kõrgusel kuni 500 ft AMSL toimuda mudellennusporti võistlused.

Lisainfo võistluste toimumise kohta on saadaval telefonil 5342 8000.

All charges in regard to the use of Rapla aerodrome are available at: www.lennusport.org.

Model aircraft competitions may take place at Rapla aerodrome on weekends, usually between 0300 to 1000 (0200-0900) UTC, in the area north of the runways up to 500 ft AMSL.

Information regarding scheduled competition activity is available by phone +372 5342 8000.

RAPLA 13 LENNUVÄLJA KAARDID**RAPLA 13 CHARTS RELATED TO AERODROME**

Kaardi nimetus <i>Name of chart</i>	Leht <i>Page</i>
Asukoht <i>Location</i>	RAPLA-LCA (28 MAY 2026)
Lennuväljakaart – ICAO <i>Aerodrome Chart – ICAO</i>	RAPLA-ADC (28 MAY 2026)
Visuaallähenemiskaart – ICAO <i>Visual Approach Chart – ICAO</i>	RAPLA-VAC (11 JUN 2026)
Maandumiskaart <i>Landing Chart</i>	RAPLA-LDG (28 MAY 2026)

TÜHJAKS JÄETUD
PAGE INTENTIONALLY LEFT BLANK

TÜHJAKS JÄETUD
PAGE INTENTIONALLY LEFT BLANK

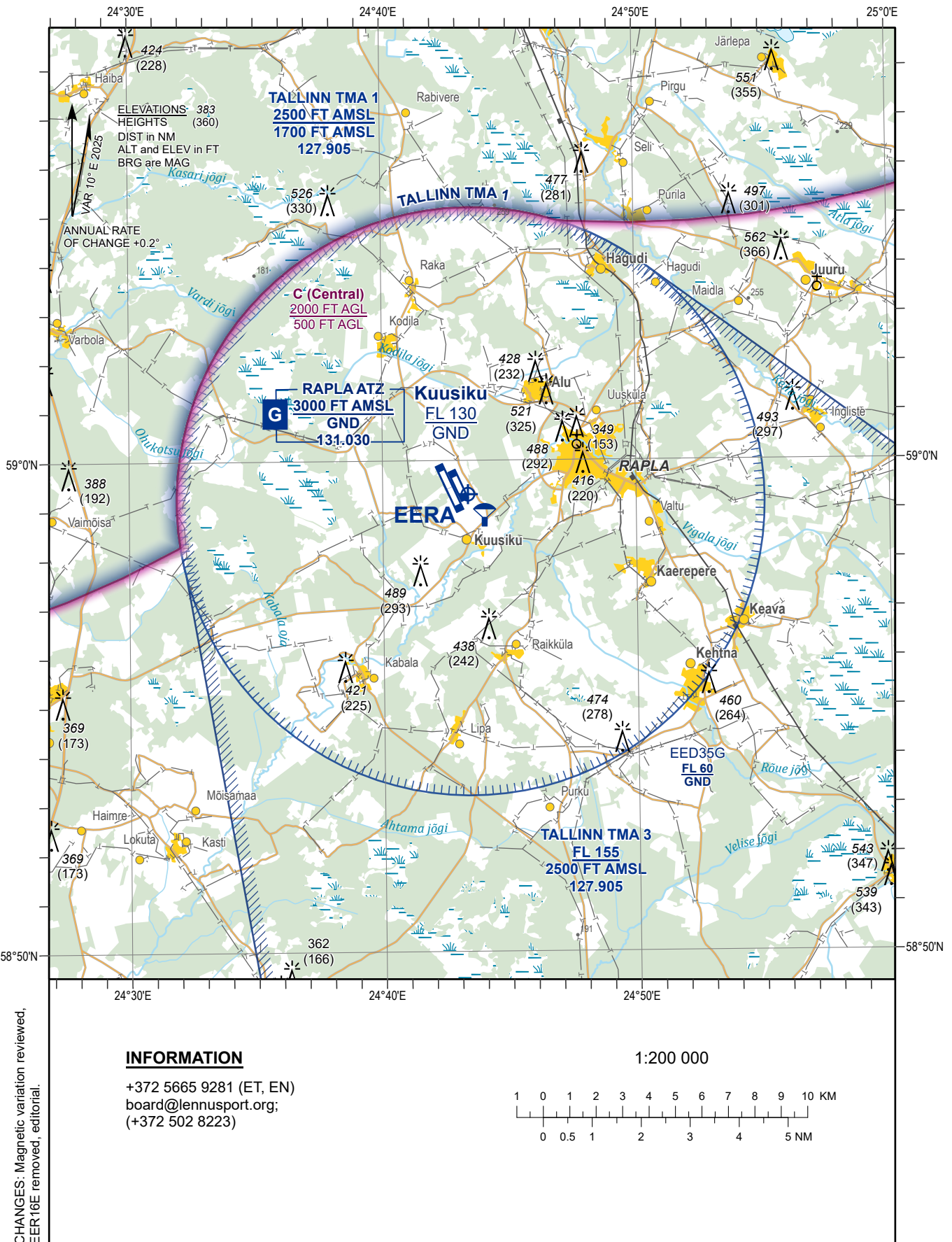
**VISUAL
APPROACH
CHART - ICAO**

58°59'20"N
024°43'13"E

ELEV 196 FT
HEIGHTS RELATED
TO AD ELEV

RAPLA TRAFFIC 131.030

RAPLA

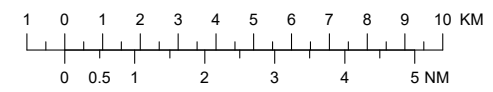


CHANGES: Magnetic variation reviewed, EER16E removed, editorial.

INFORMATION

+372 5665 9281 (ET, EN)
board@lennusport.org;
(+372 502 8223)

1:200 000



Topography © Estonian Land Board

TÜHJAKS JÄETUD
PAGE INTENTIONALLY LEFT BLANK

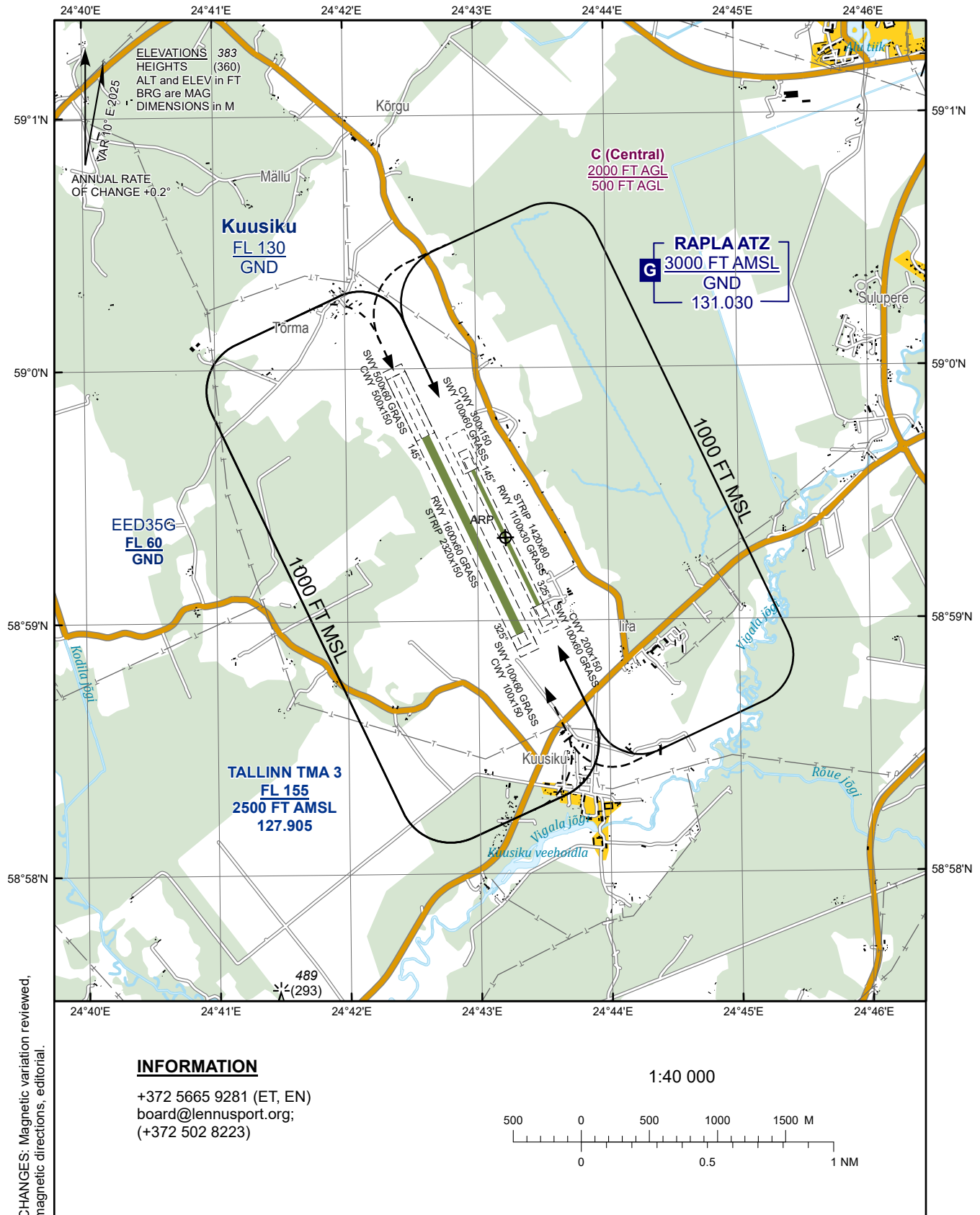
LANDING CHART

58°59'20"N
024°43'13"E

ELEV 196 FT
HEIGHTS RELATED
TO AD ELEV

RAPLA TRAFFIC 131.030

RAPLA

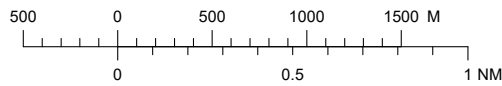


CHANGES: Magnetic variation reviewed,
magnetic directions, editorial.

INFORMATION

+372 5665 9281 (ET, EN)
board@lennusport.org;
(+372 502 8223)

1:40 000



Topography © Estonian Land Board

TÜHJAKS JÄETUD
PAGE INTENTIONALLY LEFT BLANK

EERI – Ridali

RIDALI 1 LENNUVÄLJA NIMI

RIDALI 1 AERODROME NAME

EERI – Ridali

RIDALI 2 LENNUVÄLJA ÜLDANDMED

RIDALI 2 AERODROME GENERAL DATA

1	ARP koordinaadid ja asukoht lennuväljal <i>ARP coordinates and site at AD</i>	575623N 0265848E	
2	Suund ja kaugus <i>Direction and distance</i>	Võru linnast 11 km põhja suunas Põlva linnast 12 km lõuna suunas	11 km N FM Võru town 12 km S FM Põlva town
3	Kõrgus merepinnast / Keskmise kõrgeim temperatuur <i>Elevation / Reference temperature</i>	329 ft / +19.4 °C juulis 329 ft / +19.4 °C in July	
4	MAG VAR / Aastane muutus <i>MAG VAR / Annual change</i>	10° E (2025) / + 0.1°	
5	Lennuvälja haldaja, aadress, telefon, telefaks, AFS <i>AD holder, address, telephone, telefax, AFS</i>	Ridali Lennuklubi MTÜ, Einar Viin Võru vald, Raiste küla, 65501 Võrumaa ESTONIA Tel: +372 797 0462 (AD), +372 506 5573 (Einar Viin)* E-mail: ainarviin@hotmail.ee URL: www.purilend.ee	
6	Lubatud liikluse liigid (IFR/VFR) <i>Types of traffic permitted (IFR/VFR)</i>	VFR, päevasel ajal	VFR, by day
7	Tööajad ja sesoonne kasutatavus <i>Operational hours and seasonal availability</i>	HX 15 APR – 15 NOV HJ	
8	Juhised lennuväljale kohale jõudmiseks <i>Directions to reach the aerodrome</i>	Lennuväli asub Võru ja Põlva linnade vahele tõmmatud mõttelise sirge keskpunktis. Lihtsaim juurdepääs Ihamaru-Võru maanteelt, Ridali teeristist, kus on väljas teeviit lennuväljale.	<i>The aerodrome is located in the middle of the imaginary straight line connecting Võru and Põlva towns.</i> <i>The easiest way to reach the aerodrome is via Ihamaru-Võru highway - there is a road sign indicating the direction to the aerodrome at Ridali intersection there.</i>

9	Märkused <i>Remarks</i>	*ET, RU Maandumine omal vastutusel. Purilennukite sagedase lennutegevuse tõttu on maandumiseks vajalik eelnev kokkulepe lennuvälja haldajaga.	*ET, RU <i>Landing at your own discretion.</i> <i>Due to high glider activities, landing shall be made only upon prior coordination with the aerodrome holder.</i>
---	----------------------------	---	--

RIDALI 3 KÄITLUSTEENISTUSED JA -SEADMED

RIDALI 3 HANDLING SERVICES AND FACILITIES

1	Kütus / tankimisseadmed / jõudlus <i>Fuel / fuelling facilities / capacity</i>	Eelneval kokkuleppel, tel: 506 5573 (ET, RU). AVGAS 100LL (ca 20 l/min). Kütus AVGAS 100 LL ja JET A1 saadaval Tartu Ülenurme lennuväljal.	<i>By prior agreement, tel: +372 506 5573 (ET, RU). AVGAS 100LL (ca 20 l/min).</i> <i>Fuel AVGAS 100 LL and JET A1 available at Tartu Ülenurme aerodrome.</i>
2	Remondiseadmed mittebaseeruvatele õhusõidukitele <i>Repair facilities for visiting aircraft</i>	Ei ole	NIL
3	Märkused <i>Remarks</i>	Ei ole	NIL

RIDALI 4 REISIJATEENINDUS

RIDALI 4 PASSENGER FACILITIES

1	Majutus <i>Accommodation</i>	Õöbimiskohad majades lennuväljal. Vajalik eelnev kokkulepe: Tel: 506 5573 (ET, RU) E-mail: ainarviin@hot.ee Turismitalu „Põdra Maja“ Tilsis asulas (2.5 km lennuväljast põhja suunas). www.podramaja.eu	<i>Lodging-houses at the aerodrome. A prior agreement is required:</i> <i>Tel: +372 506 5573 (ET, RU)</i> <i>E-mail: ainarviin@hot.ee</i> <i>Tourism Farm “Põdra Maja” in Tilsis settlement (2.5 km N FM aerodrome).</i> www.podramaja.eu
2	Transport <i>Transportation</i>	Takso Võru linnas: Võru Taksod OÜ: Tel: 1300, 782 0002	<i>Taxi in Võru town:</i> <i>Võru Taksod OÜ:</i> <i>Tel: +372 782 0002</i>

3	Meditsiiniasutused <i>Medical facilities</i>	Meditsiiniabi Võrus: Lõuna-Eesti Haigla AS, tel: 786 8569 . Põlva Haigla: Põlva Haigla AS Tel: 799 9157 , 799 9158 .	<i>Medical aid in Võru: South Estonia Hospital Ltd, tel: +372 786 8569. Põlva Hospital: Põlva Haigla AS Tel: +372 799 9157, +372 799 9158.</i>
4	Märkused <i>Remarks</i>	Ei ole	NIL

RIDALI 5 PÄÄSTE- JA TULETÖRJETEENINDUS**RIDALI 5 RESCUE AND FIRE FIGHTING SERVICES**

1	Tuletõrje- ja päästevahendid <i>Fire fighting and rescue equipment</i>	Käsikustutid angaaris, hoonetel ja kütusetanklas. Tulekustutustekk kütusetanklas. Maa-alune veevõtumahuti lennuvälja sissepääsu kõrval. Tuletõrje veevõtutiik klubihoone ja torni läheduses.	<i>Fire extinguishers in hangar, on buildings and at fuel station. Fire blanket at fuel station. Underground water tank next to aerodrome entrance. Firefighting pond for water draft near clubhouse and tower.</i>
2	Vigastatud õhusõiduki eemaldamine <i>Capability for removal of disabled aircraft</i>	Koostöös lennuvälja haldajaga.	<i>In cooperation with aerodrome administration.</i>
3	Märkused <i>Remarks</i>	Lennuvälja haldaja eelneval nõusolekul võib õhusõidukite ruleerimine toimuda väljaspool märgistatud ruleerimisteid. Info tel: 797 0462 506 5573	<i>Upon prior agreement with aerodrome holder, aircraft can taxi outside marked taxiways. Information by tel: +372 797 0462 +372 506 5573</i>

RIDALI 6 PERROONID JA RULEERIMISTEED

RIDALI 6 APRONS AND TAXIWAYS

1	Perrooni kate ja kandevõime <i>Apron surface and strength</i>	Kate: muru Kandevõime: 7 tonni	<i>Surface: grass</i> <i>Strength: 7 tons</i>
2	Ruleerimistee kate, laius ja kandevõime <i>Taxiway surface, width and strength</i>	Kate: muru Laius: 35 m Kandevõime: 7 tonni	<i>Surface: grass</i> <i>Width: 35 m</i> <i>Strength: 7 tons</i>
3	Märkused <i>Remarks</i>	Lennuvälja haldaja eelneval nõusolekul võib õhusõidukite ruleerimine toimuda väljaspool märgistatud ruleerimisteed. Info tel: 797 0462 506 5573	<i>Upon prior agreement with aerodrome holder, aircraft can taxi outside marked taxiways.</i> <i>Information by tel:</i> +372 797 0462 +372 506 5573

RIDALI 7 RAJA- JA RULEERIMISTEED
MÄRGISTUS

RIDALI 7 RUNWAY AND TAXIWAY MARKINGS

1	Raja märgistus <i>RWY markings</i>	Raja lävemärgid, valge-punaseruudulised purunevast materjalist ääremärgid (120 x 50cm) 100 m sagedusega.	<i>RWY THR markings, white and red grid pattern edge markings (120 x 50 cm) made of breakable material, placed 100 m apart.</i>
2	Ruleerimistee märgistus <i>TWY markings</i>	Oranžid koonused või kollased plastmaterjalist tähised kõrgusega mitte üle 50 cm. Kohustus- ja infomärgistus purunevast materjalist tahvlitel kõrgusega mitte üle 50 cm.	<i>Orange cones or yellow plastic markings with height not more than 50 cm.</i> <i>Mandatory and information signs on frangible panels with a height not more than 50 cm.</i>
3	Märkused <i>Remarks</i>	Vaata Lisainfot (RIDALI 12) Info tel: 797 0462 506 5573	<i>See Additional Information (RIDALI 12)</i> <i>Information by tel:</i> +372 797 0462 +372 506 5573

RIDALI 8 LENNUVÄLJATAKISTUSED

RIDALI 8 AERODROME OBSTACLES

Ala 2 Area 2					
OBST ID Tähis Designation	OBST Tüüp Type	OBST Asukoht Position	ELEV / HGT (ft)	Märgistused / Tüüp, värvus Markings / Type, colour	Märkused Remarks
1	2	3	4	5	6
Lennuvälja torn antennide ja piksekaitsmega (15 m) lennuribast lääne suunas. Märgistus punane-valge; punane takistuste valgustuse tuli.			Aerodrome tower with antennas and lightning-rod (15 m) located west from runway strip. Marking red-white; red obstacle lighting light.		

RIDALI 9 METEOROLOOGILINE INFO

RIDALI 9 METEOROLOGICAL INFORMATION

1	Võimalik briefing / konsultatsioon <i>Briefing / consultation provided</i>	Tel: +372 5356 8271 E-mail: eetu.vaatleja@envir.ee
2	Lisainfo <i>Additional information</i>	<p>Lennuvälja töö ajal, <i>During AD OPR HR,</i> Tel: 797 0462, <i>Tel: +372 797 0462,</i> 506 5573. <i>+372 506 5573.</i></p> <p>Õhurõhu, -temperatuuri, <i>Atmospheric pressure,</i> tuule suuna ja kiiruse <i>air temperature, wind</i> mõõtja asub tornis. <i>direction and speed</i> <i>indicator located in</i> <i>tower.</i></p> <p>Tuulekott lennuriba <i>WDI near runway strip,</i> ääres, tornist 30 m kirde <i>30 m NE from tower.</i> suunas.</p>

RIDALI 10 RAJA FÜÜSIKALISED ANDMED

RIDALI 10 RUNWAY PHYSICAL CHARACTERISTICS

Tähised <i>Designations</i> RWY NR	TEGELIK BRG <i>TRUE BRG</i>	Raja mõõtmed (m) <i>Dimensions of RWY (m)</i>	RWY kandevõime ja kate <i>Strength and surface of RWY</i>
1	2	3	4
18	187°	1200 x 60	7000 kg, muru 7000 kg, grass
36	007°	1200 x 60	7000 kg, muru 7000 kg, grass

Läve koordinaadid <i>THR coordinates</i>	Lennuriba mõõtmed <i>Strip dimensions (m)</i>	Märkused <i>Remarks</i>
5	6	7
Ei ole <i>NIL</i>	1270 x 230	Lennuvälja haldaja eelneval nõusolekul võib õhusõidukite start ja maandumine toimuda väljaspool rajana märgistatud ala kogu lennuriba laiuses (230 m).
Ei ole <i>NIL</i>	1270 x 230	<p>Purilennukite lendude puhul võidakse stardi- ja maandumisala tähistamiseks kasutada täiendavaid maamärke.</p> <p>Tugeva ja/või kestva saju korral võib rada muutuda kasutamiskõlbmatuks või tekib vajadus raja lühendamiseks.</p> <p>Info tel: 797 0462, 506 5573.</p>

RIDALI 11 ATS ÕHURUUM JA SIDEVAHENDID

RIDALI 11 ATS AIRSPACE AND COMMUNICATION FACILITIES

1	Tähis, rõht- ja püstpiirid <i>Designation, lateral and vertical limits</i>	Ei ole	NIL
2	Õhuruumi klass <i>Airspace classification</i>	G	
3	ATS-üksuse kutsung / Keel(ed) <i>ATS unit call sign / Language(s)</i>	Ridali Raadio ET 118.455	
4	Üleminekukõrgus <i>Transition altitude</i>	5000 ft AMSL	
5	Märkused <i>Remarks</i>	<p>Treeningalad:</p> <p><u>Treeningala 1.</u> (Tilsi treeningala) Tilsi järve (Tilsi küla) kohal, ring R=2 km, keskpunkti koordinaat 575825N 0270033E, kõrgus $\frac{5000 \text{ ft AGL}}{\text{GND}}$.</p> <p><u>Treeningala 2.</u> (Parksepa treeningala) Parksepa soo kohal (Kärnamäe küla), ring R=2 km, keskpunkti koordinaat 575441N 0270202E, kõrgus $\frac{5000 \text{ ft AGL}}{\text{GND}}$.</p> <p><u>Treeningala 3.</u> (Raiste treeningala) Raiste küla kohal, ring R=2 km, keskpunkti koordinaat 575454N 0265627E, kõrgus $\frac{5000 \text{ ft AGL}}{\text{GND}}$.</p> <p><u>Treeningala 4.</u> (Mustajõe treeningala) Mustajõe küla kohal, ring R=2 km, keskpunkti koordinaat 575756N 0265557E, kõrgus $\frac{5000 \text{ ft AGL}}{\text{GND}}$.</p>	<p>Training areas:</p> <p><u>Training area 1.</u> (Tilsi training area) Above Tilsi lake (Tilsi village), circle R=2 km, coordinates of the centerpoint are 575825N 0270033E, height $\frac{5000 \text{ ft AGL}}{\text{GND}}$.</p> <p><u>Training area 2.</u> (Parksepa training area) Above Parksepa swamp (Kärnamäe village), circle R=2 km, coordinates of the centerpoint are 575441N 0270202E, height $\frac{5000 \text{ ft AGL}}{\text{GND}}$.</p> <p><u>Training area 3.</u> (Raiste training area) Above Raiste village, circle R=2 km, coordinates of the centerpoint are 575454N 0265627E, height $\frac{5000 \text{ ft AGL}}{\text{GND}}$.</p> <p><u>Training area 4.</u> (Mustajõe training area) Above Mustajõe village, circle R=2 km, coordinates of the centerpoint are 575756N 0265557E, height $\frac{5000 \text{ ft AGL}}{\text{GND}}$.</p>

5	Märkused <i>Remarks</i>	Lennuvälja juurde kuuluv õhuruum: Ridali purilennuala G2, kõrgus $\frac{FL\ 80}{GND}$.	<i>Airspace belonging to the aerodrome:</i> <i>Ridali gliding area G2, height $\frac{FL\ 80}{GND}$.</i>
---	----------------------------	---	--

RIDALI 12 LISAINFO**RIDALI 12 ADDITIONAL INFORMATION**

Lennuväljale lähenemisel tuleb olla tähelepanelik purilennukite lendude suhtes.

When approaching the aerodrome, look out for glider flights.

Lennuvälja võidakse kasutada ka langevarjuhüpeteks ja mudellennukite lendudeks.

The aerodrome might be used also for parachute jumping and model airplane activities.

Purilennukite lendude iseärasuste tõttu (nt purilennuk ei suuda rada omal jõul vabastada) on vastavalt lendudel osalevate purilennukite hulgale kasutusel raja ja ruleerimisteede erinevad konfiguratsioonid, mis on tähistatud punktides 1 ja 2 (RIDALI 7 Raja- ja ruleerimisteede märgistus) kirjeldatud märgistusega.

Due to the specific characteristics of glider operations (e.g. a glider is unable to vacate the runway under its own power), different runway and taxiway configurations are used depending on the number of gliders participating in flight operations. These configurations are marked in accordance with the markings described in sections 1 and 2 (RIDALI 7 Runway and Taxiway Markings).

Suure arvu purilennukite intensiivsete lendude puhul nende ohutuse tagamise kaalutlustel ruleerimisteid ei märgistata, õhusõidukite ruleerimine võib toimuda väljaspool rada ja ruleerimisteid, rajal võivad kasutusel olla üksnes lävemärgid, õhusõidukid võivad kogu lennuriba kasutada stardiks ja maandumiseks ning maandunud või starti ootavad purilennukid võivad seista kõikjal kogu lennuriba ulatuses.

During intensive glider operations involving a large number of gliders, taxiways may not be marked for safety reasons. Aircraft taxiing may take place outside the runway and taxiways, only runway threshold markers may be in use on the runway, aircraft may use the entire runway strip for take-off and landing, and landed gliders or gliders awaiting departure may be parked anywhere within the runway strip area.

Taktikalises koordineerimises kasutatavad alad:

Areas used for tactical coordination:

Piirkond <i>Area</i>	Rõhtpiirid <i>Lateral limits</i>	Õhuruumiklass ja püstpiirid <i>Class of airspace and vertical limits</i>
G2 Põhi (ala jääb Tartu FIZ/RMZ UPPER-isse) G2 North (area in Tartu FIZ/RMZ UPPER)	580318N 0262923E – 580300N 0270335E – 575531N 0271525E – 575822N 0262127E – 580318N 0262923E	G: $\frac{1500\ \text{ft}\ \text{AMSL}}{\text{GND}}$ G: $\frac{\text{FL}\ 80}{1500\ \text{ft}\ \text{AMSL}}$
G2 Lõuna G2 South	575822N 0262127E – 575531N 0271525E – 574947N 0272426E – 573800N 0271400E – 573903N 0261745E – 575119N 0261011E – 575822N 0262127E	G: $\frac{\text{FL}\ 80}{\text{GND}}$

RIDALI 13 LENNUVÄLJA KAARDID

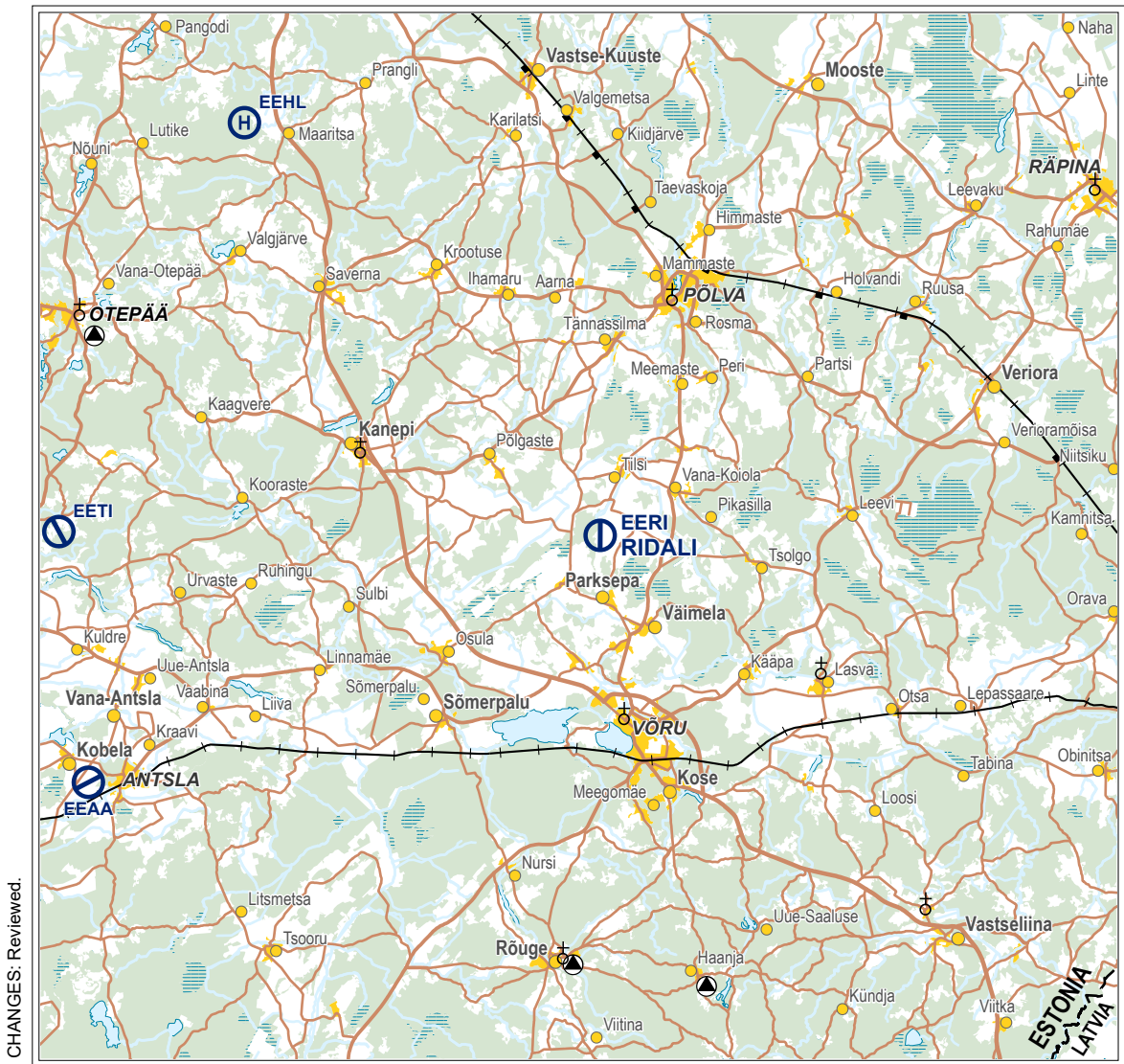
RIDALI 13 CHARTS RELATED TO AERODROME

Kaardi nimetus Name of chart	Leht Page
Asukoht <i>Location</i>	RIDALI-LCA (28 MAY 2026)
Lennuväljakaart – ICAO <i>Aerodrome Chart – ICAO</i>	Ei ole <i>NIL</i>
Visuaallähenemiskaart – ICAO <i>Visual Approach Chart – ICAO</i>	Ei ole <i>NIL</i>
Maandumiskaart <i>Landing Chart</i>	Ei ole <i>NIL</i>

TÜHJAKS JÄETUD
PAGE INTENTIONALLY LEFT BLANK

ASUKOHT / Location

RIDALI



Topography © Estonian Land Board

TÜHJAKS JÄETUD
PAGE INTENTIONALLY LEFT BLANK

EERD – Riidaja

RIIDAJA 1 LENNUVÄLJA NIMI

RIIDAJA 1 AERODROME NAME

EERD – Riidaja

RIIDAJA 2 LENNUVÄLJA ÜLDANDMED

RIIDAJA 2 AERODROME GENERAL DATA

1	ARP koordinaadid ja asukoht lennuväljal <i>ARP coordinates and site at AD</i>	580507N 0255356E	
2	Suund ja kaugus <i>Direction and distance</i>	1 km Riidajast lõuna pool	1 km S FM Riidaja
3	Kõrgus merepinnast / Keskmine kõrgeim temperatuur <i>Elevation / Reference temperature</i>	295 ft / -	
4	MAG VAR / Aastane muutus <i>MAG VAR / Annual change</i>	10° E (2025) / + 0.1°	
5	Lennuvälja haldaja, aadress, telefon, telefaks, AFS <i>AD holder, address, telephone, telefax, AFS</i>	Ants Taul Riidaja küla, Tõrva vald 68716 Valgamaa ESTONIA Tel: +372 527 8149* URL: www.torupillitalu.ee	
6	Lubatud liikluse liigid (IFR/VFR) <i>Types of traffic permitted (IFR/VFR)</i>	VFR, päevasel ajal	VFR, by day
7	Tööajad ja sesoonne kasutatavus <i>Operational hours and seasonal availability</i>	HX Avatud aastaringselt lumevabal perioodil raja kandevõime sobivuse korral.	HX Open all year round during snowless period in case of appropriate RWY strength.
8	Lennuvälja haldaja, aadress, telefon, telefaks, AFS <i>AD holder, address, telephone, telefax, AFS</i>	Helme-Riidaja tee, 1 km Riidajast Leebiku suunas.	Helme-Riidaja road, 1 km towards Leebiku from Riidaja.
9	Märkused <i>Remarks</i>	*ET, EN, DE, RU Maandumine omal vastutusel ja eelneval kokkuleppel haldajaga.	*ET, EN, DE, RU Landing at your own discretion and in agreement with the holder.

RIIDAJA 3 KÄITLUSTEENISTUSED JA -SEADMED

RIIDAJA 3 HANDLING SERVICES AND FACILITIES

1	Kütus / tankimisseadmed / jõudlus <i>Fuel / fuelling facilities / capacity</i>	Ei ole	NIL
2	Remondiseadmed mittebaseeruvatele õhusõidukitele <i>Repair facilities for visiting aircraft</i>	Ei ole	NIL
3	Märkused <i>Remarks</i>	Ei ole	NIL

RIIDAJA 4 REISIJATEENINDUS

RIIDAJA 4 PASSENGER FACILITIES

1	Majutus <i>Accommodation</i>	Raja ääres Torupillitalu, toitlustamine ja ööbimine kuni 30 inimest. Vt www.torupillitalu.ee .	<i>Torupillitalu next to the airfield. Catering and accommodation for up to 30 people.</i>
2	Transport <i>Transportation</i>	Ühistransport (Riidaja-Tõrva)	<i>Public transport (Riidaja-Tõrva)</i>
3	Meditsiinasutused <i>Medical facilities</i>	Valga Haigla	<i>Hospital in Valga</i>
4	Märkused <i>Remarks</i>	Ei ole	NIL

RIIDAJA 5 PÄÄSTE- JA TULETÖRJETEENINDUS

RIIDAJA 5 RESCUE AND FIRE FIGHTING SERVICES

1	Tuletõrje- ja päästevahendid <i>Fire fighting and rescue equipment</i>	Ei ole	NIL
2	Vigastatud õhusõiduki eemaldamine <i>Capability for removal of disabled aircraft</i>	Ei ole	NIL
3	Märkused <i>Remarks</i>	Õnnetuse või tulekahju korral on võimalik täiendavat abi saada Valgamaa päästeteenistusest, Tõrva komandost (tel: 112).	<i>In case of an accident or fire supplementary help is available from Valgamaa rescue service, Tõrva rescue squad (tel: 112).</i>

RIIDAJA 6 PERROONID JA RULEERIMISTEED

RIIDAJA 6 APRONS AND TAXIWAYS

1	Perrooni kate ja kandevõime <i>Apron surface and strength</i>	Kate: muru Kandevõime: 5700 kg	<i>Surface: grass</i> <i>Strength: 5700 kg</i>
2	Ruleerimistee kate, laius ja kandevõime <i>Taxiway surface, width and strength</i>	Kate: muru Kandevõime: 5700 kg	<i>Surface: grass</i> <i>Strength: 5700 kg</i>
3	Märkused <i>Remarks</i>	Ei ole	<i>NIL</i>

RIIDAJA 7 RAJA- JA RULEERIMISTEED MÄRGISTUS

RIIDAJA 7 RUNWAY AND TAXIWAY MARKINGS

1	Raja märgistus <i>RWY markings</i>	Lävemärgid ja ääremärgid	<i>THR and edge markings</i>
2	Ruleerimistee märgistus <i>TWY markings</i>	Ei ole	<i>NIL</i>
3	Märkused <i>Remarks</i>	Ei ole	<i>NIL</i>

RIIDAJA 8 LENNUVÄLJATAKISTUSED

RIIDAJA 8 AERODROME OBSTACLES

Ala 2 Area 2					
OBST ID Tähis <i>Designation</i>	OBST Tüüp <i>Type</i>	OBST Asukoht <i>Position</i>	ELEV / HGT (ft)	Märgistused / Tüüp, värvus <i>Markings / Type, colour</i>	Märkused <i>Remarks</i>
1	2	3	4	5	6
Ei ole				<i>NIL</i>	

RIIDAJA 9 METEOROLOOGILINE INFO

RIIDAJA 9 METEOROLOGICAL INFORMATION

1	Võimalik briefing / konsultatsioon <i>Briefing / consultation provided</i>	Tel: +372 666 0932 (KAUR-H24) ET, EN, RU
2	Lisainfo <i>Additional information</i>	Lisainfot on võimalik saada Tallinn ARO üksusest (tel: 671 0241). Tuulekott
		<i>Additional information is available from Tallinn ARO unit (tel: +372 671 0241).</i> <i>WDI</i>

RIIDAJA 10 RAJA FÜÜSIKALISED ANDMED

RIIDAJA 10 RUNWAY PHYSICAL CHARACTERISTICS

Tähised <i>Designations</i> RWY NR	TEGELIK BRG <i>TRUE BRG</i>	Raja mõõtmed (m) <i>Dimensions of RWY (m)</i>	RWY kandevõime ja kate <i>Strength and surface of RWY</i>
1	2	3	4
08	087.4°	673 x 20	5700 kg, muru 5700 kg, grass
26	267.4°	673 x 20	5700 kg, muru 5700 kg, grass

Läve koordinaadid <i>THR coordinates</i>	Lennuriba mõõtmed <i>Strip dimensions (m)</i>	Märkused <i>Remarks</i>
5	6	7
580504N 0255331E	733 x 60	Ei ole <i>NIL</i>
580505N 0255412E	733 x 60	Ei ole <i>NIL</i>

RIIDAJA 11 ATS ÕHURUUM JA SIDEVAHENDID

RIIDAJA 11 ATS AIRSPACE AND COMMUNICATION FACILITIES

1	Tähis, rõht- ja püstpiirid <i>Designation, lateral and vertical limits</i>	Ei ole	<i>NIL</i>
2	Õhuruumi klass <i>Airspace classification</i>	G	
3	ATS-üksuse kutsung / Keel(ed) <i>ATS unit call sign / Language(s)</i>	Tallinn Kontroll ET, EN H24 128.980 (EETTFIS)	<i>Tallinn Control</i> <i>ET, EN</i> <i>H24</i> <i>128.980</i> <i>(EETTFIS)</i>
4	Üleminekukõrgus <i>Transition altitude</i>	5000 ft AMSL	
5	Märkused <i>Remarks</i>	Ala G4 (Viljandi), kõrgus $\frac{FL\ 80}{GND}$, aktiveerimisel kasutada kanalit 128.980 (EETTFIS).	<i>In case of activation of</i> <i>Area G4 (Viljandi),</i> <i>height $\frac{FL\ 80}{GND}$, use</i> <i>channel 128.980</i> <i>(EETTFIS).</i>

RIIDAJA 12 LISAINFO**RIIDAJA 12 ADDITIONAL INFORMATION**

Lennuvälja piirkonnas lendamisel jälgida lennu-
liiklust. Piirkonnas võib lennata deltaplaane
(mootoriga ja ilma), mudellennukeid, tuulelohesid
jm.

*Watch out for air traffic when flying in airfield
region. There might be hang gliders, model
airplanes, kites, etc.*

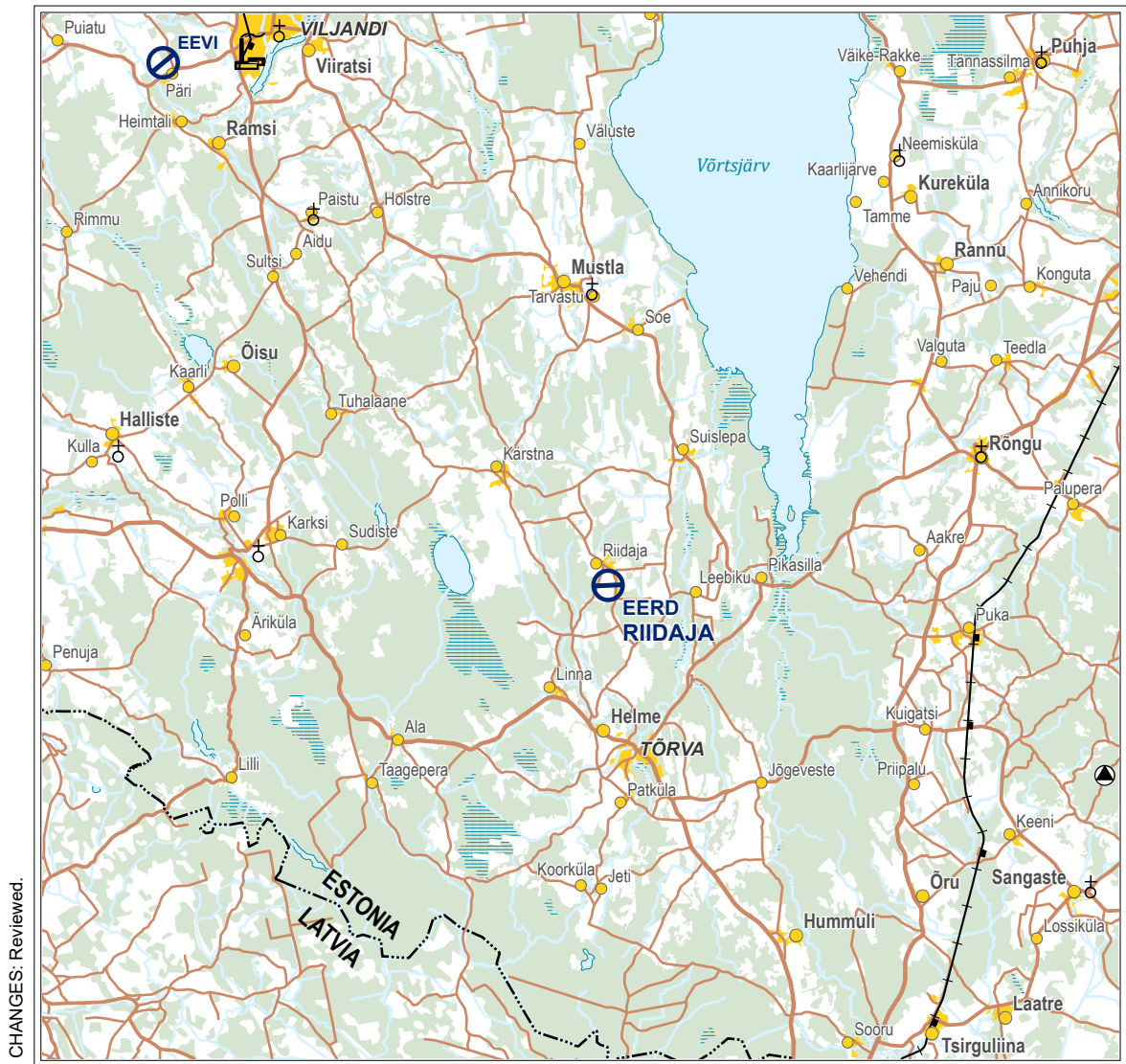
RIIDAJA 13 LENNUVÄLJA KAARDID**RIIDAJA 13 CHARTS RELATED TO AERODROME**

Kaardi nimetus <i>Name of chart</i>	Leht <i>Page</i>
Asukoht <i>Location</i>	RIIDAJA-LCA (28 MAY 2026)
Lennuväljakaart – ICAO <i>Aerodrome Chart – ICAO</i>	Ei ole <i>NIL</i>
Visuaallähenemiskaart – ICAO <i>Visual Approach Chart – ICAO</i>	Ei ole <i>NIL</i>
Maandumiskaart <i>Landing Chart</i>	Ei ole <i>NIL</i>

TÜHJAKS JÄETUD
PAGE INTENTIONALLY LEFT BLANK

ASUKOHT / Location

RIIDAJA



CHANGES: Reviewed.

Topography © Estonian Land Board

TÜHJAKS JÄETUD
PAGE INTENTIONALLY LEFT BLANK

Roomassaare

ROOMASSAARE 1 LENNUVÄLJA NIMI

ROOMASSAARE 1 AERODROME NAME

Roomassaare

ROOMASSAARE 2 LENNUVÄLJA ÜLDANDMED

ROOMASSAARE 2 AERODROME GENERAL DATA

1	ARP koordinaadid ja asukoht lennuväljal <i>ARP coordinates and site at AD</i>	581248N 0223036E	
2	Suund ja kaugus <i>Direction and distance</i>	Roomassaare sadam, 2.1 NM SSE Kuressaare kesklinnast.	<i>Roomassaare harbour, 2.1 NM SSE from Kuressaare town centre.</i>
3	Kõrgus merepinnast / Keskmise kõrgeim temperatuur <i>Elevation / Reference temperature</i>	Ei ole	NIL
4	MAG VAR / Aastane muutus <i>MAG VAR / Annual change</i>	9°E (2025) / + 0.2°	
5	Lennuvälja haldaja, aadress, telefon, telefaks, AFS <i>AD holder, address, telephone, telefax, AFS</i>	Saarte Liinid AS Roomassaare Sadam ESTONIA Tel: +372 5335 8313 , +372 5345 1755 (H24) URL: www.saarteliinid.ee	
6	Lubatud liikluse liigid (IFR/VFR) <i>Types of traffic permitted (IFR/VFR)</i>	VFR, päevasel ajal	<i>VFR, by day</i>
7	Tööajad ja sesoonne kasutatavus <i>Operational hours and seasonal availability</i>	HX 15 APR - 15 NOV HJ Sõltub jääoludest.	<i>HX 15 APR - 15 NOV HJ Depends on ice conditions.</i>
8	Juhised lennuväljale kohale jõudmiseks <i>Directions to reach the aerodrome</i>	www.saarteliinid.ee	
9	Märkused <i>Remarks</i>	Lisainfo saadaval ka EEKE AFIS üksusest: Tel: +372 671 0244 E-mail: eeke@eans.ee AFIS teenust osutatakse Tallinna irdtornikeskusest. <i>AFIS provided from Tallinn Remote Tower Centre.</i>	<i>Additional information available from EEKE AFIS unit:</i>

**ROOMASSAARE 3 KÄITLUSTEENISTUSED JA -
SEADMED****ROOMASSAARE 3 HANDLING SERVICES AND
FACILITIES**

1	Kütus / tankimisseadmed / jõudlus <i>Fuel / fuelling facilities / capacity</i>	Ei ole*	NIL*
2	Remondiseadmed mittebaseeruvatele õhusõidukitele <i>Repair facilities for visiting aircraft</i>	Ei ole	NIL
3	Märkused <i>Remarks</i>	* Kütus Avgas 100LL ja Jet A-1 saadaval Kuressaare lennuväljal	* Fuel Avgas 100LL and Jet A-1 are available at Kuressaare aerodrome

ROOMASSAARE 4 REISIJATEENINDUS**ROOMASSAARE 4 PASSENGER FACILITIES**

1	Majutus <i>Accommodation</i>	Roomassaare sadamas ja Kuressaare linnas	<i>In Roomassaare harbour and in Kuressaare</i>
2	Transport <i>Transportation</i>	Ühistransport ja taksod	<i>Public transport and taxis</i>
3	Meditsiiniasutused <i>Medical facilities</i>	Kuressaare Haigla	<i>Kuressaare Hospital</i>
4	Märkused <i>Remarks</i>	Ei ole	NIL

**ROOMASSAARE 5 PÄÄSTE- JA
TULETÖRJETEENINDUS****ROOMASSAARE 5 RESCUE AND FIRE FIGHTING
SERVICES**

1	Tuletõrje- ja päästevahendid <i>Fire fighting and rescue equipment</i>	Vahumasin, mootorpump, pulberkustutid, pukser, kaater	<i>Foam machine, motor pump, dry-powder extinguisher, tugboat, motor boat</i>
2	Vigastatud õhusõiduki eemaldamine <i>Capability for removal of disabled aircraft</i>	Vigastatud õhusõiduki eemaldamine toimub sadamaga kokkulepitud korras ning seadmetega	<i>Removal of disabled aircraft will be done according to procedures and equipment agreed with the harbour authority</i>
3	Märkused <i>Remarks</i>	Õnnetuse või tulekahju korral on võimalik täiendavat abi saada sadama teenistuselt, Piirivalvelt ja Kuressaare Pääste- komandolt (112)	<i>In case of an accident or fire supplementary help is available from harbour authorities, Border Guard and Kuressaare Rescue squad (112)</i>

**ROOMASSAARE 6 PERROONID JA
RULEERIMISTEED**
ROOMASSAARE 6 APRONS AND TAXIWAYS

1	Perrooni kate ja kandevõime <i>Apron surface and strength</i>	Ei ole	<i>NIL</i>
2	Ruleerimistee kate, laius ja kandevõime <i>Taxiway surface, width and strength</i>	Ei ole	<i>NIL</i>
3	Märkused <i>Remarks</i>	Seisukohta (kai kohta) eest sadamas ja sadamateenuste eest tuleb tasuda Saarte Liinid AS-ile sularahas või kaardiga. Soovi tasuda ülekandega peab eelnevalt kooskõlastama sadama juhatusega	<i>Moorage and service charges shall be paid in cash or by card to Saarte Liinid AS. Request for transfers must be submitted to the harbour's administration in advance</i>

**ROOMASSAARE 7 RAJA- JA RULEERIMISTEED
MÄRGISTUS**
**ROOMASSAARE 7 RUNWAY AND TAXIWAY
MARKINGS**

1	Raja märgistus <i>RWY markings</i>	Ei ole	<i>NIL</i>
2	Ruleerimistee märgistus <i>TWY markings</i>	Ei ole	<i>NIL</i>
3	Märkused <i>Remarks</i>	Piloot on kohustatud ruleerimisel ja sildumisel järgima Meresõiduohutuse seadust	<i>Pilot is required to taxi and dock according to Maritime Safety Act</i>

ROOMASSAARE 8 LENNUVÄLJATAKISTUSED
ROOMASSAARE 8 AERODROME OBSTACLES

Ala 2 Area 2					
OBST ID Tähis <i>Designation</i>	OBST Tüüp <i>Type</i>	OBST Asukoht <i>Position</i>	ELEV / HGT (ft)	Märgistused / Tüüp, värvus <i>Markings / Type, colour</i>	Märkused <i>Remarks</i>
1	2	3	4	5	6
Enne maandumist või starti peab õhusõiduki kapten veenduma maandumist või starti ohustavate takistuste puudumises.			<i>The captain of the aircraft must ensure there are no hazards for landing or take-off.</i>		

Lisainformatsiooni võimalikust kalastamistegevusest (kalavõrkude asukoht) sadama piirkonnas saab Roomassaare sadama kaptenilt (hr Andrus Saat, tel: [529 4467](tel:+3725294467)) või sadamateenistusest (H24 valve, tel: [5345 1755](tel:+37253451755)).

Additional information concerning possible fishing activity (location of fishing nets) in the vicinity of the harbour can be obtained from the master of the Roomassaare Harbour (mr Andrus Saat, tel: [+372 529 4467](tel:+3725294467)) or from the harbour authorities (H24 guard, tel: [+372 5345 1755](tel:+37253451755)).

ROOMASSAARE 9 METEOROLOOGILINE INFO**ROOMASSAARE 9 METEOROLOGICAL INFORMATION**

1	Võimalik briefing / konsultatsioon <i>Briefing / consultation provided</i>	Tel: +372 666 0932 (KAUR-H24) ET, EN, RU	
2	Lisainfo <i>Additional information</i>	Lisainfot on võimalik saada Tallinn ARO üksusest: Tel: 671 0241 . Ilmaandmed Roomassaare sadama kohta: www.ilmateenistus.ee (Ilm→ Vaatlusandmed→ Tunniandmed→ Roomassaare)	<i>Additional information is available from Tallinn ARO unit: Tel: +372 671 0241. Weather information for Roomassaare harbour: www.ilmateenistus.ee (Weather→ Observation data→ Hourly data→ Roomassaare)</i>

ROOMASSAARE 10 RAJA FÜÜSIKALISED ANDMED**ROOMASSAARE 10 RUNWAY PHYSICAL CHARACTERISTICS**

Tähised <i>Designations</i> RWY NR	TEGELIK BRG <i>TRUE BRG</i>	Raja mõõtmed (m) <i>Dimensions of RWY (m)</i>	RWY kandevõime ja kate <i>Strength and surface of RWY</i>
1	2	3	4
Ei ole <i>NIL</i>	Ei ole <i>NIL</i>	Ei ole <i>NIL</i>	Ei ole <i>NIL</i>
Ei ole <i>NIL</i>	Ei ole <i>NIL</i>	Ei ole <i>NIL</i>	Ei ole <i>NIL</i>

Läve koordinaadid <i>THR coordinates</i>	Lennuriba mõõtmed <i>Strip dimensions (m)</i>	Märkused <i>Remarks</i>
5	6	7
Ei ole <i>NIL</i>	Ei ole <i>NIL</i>	Vesilennukite maandumine ja start peab toimuma Roomassaare sadama laevateest ohutus kauguses, vähemalt 50 m kaugusel akvatooriumist.
Ei ole <i>NIL</i>	Ei ole <i>NIL</i>	<p>Maandumisel ja stardil on soovitatav hoiduda (mere) navigatsioonikaartidele märgitud Roomassaare piirkonna laevateedest ida poole.</p> <p>Vaata allpool Asukoha kaarti (ROOMASSAARE-LCA) ja Lisainfot (ROOMASSAARE 12).</p>

**ROOMASSAARE 11 ATS ÕHURUUM JA
SIDEVAHENDID**
**ROOMASSAARE 11 ATS AIRSPACE AND
COMMUNICATION FACILITIES**

1	Tähis, rõht- ja püstpiirid <i>Designation, lateral and vertical limits</i>	Kuressaare FIZ/RMZ	
2	Õhuruumi klass <i>Airspace classification</i>	G	
3	ATS-üksuse kutsung / Keel(ed) <i>ATS unit call sign / Language(s)</i>	Kuressaare Informatsioon 118.055 ET, EN	<i>Kuressaare Information</i> <i>118.055</i> <i>ET, EN</i>
		Väljaspool EEKE AFIS tööaega: Tallinn Kontroll ET, EN H24 128.980 (EETTFIS)	<i>Outside EEKE AFIS operational hours:</i> <i>Tallinn Control</i> <i>ET, EN</i> <i>H24</i> <i>128.980</i> <i>(EETTFIS)</i>
4	Üleminekukõrgus <i>Transition altitude</i>	5000 ft AMSL	
5	Märkused <i>Remarks</i>	Ei ole	<i>NIL</i>

ROOMASSAARE 12 LISAINFO

ROOMASSAARE 12 ADDITIONAL INFORMATION

1. Üldine

Lend võib toimuda vastavalt Lennureeglitele vaid visuaallennureeglite (VFR-lend) kohaselt päikesetõusu ja -loojangu vahelisel ajal ning peab olema kooskõlas konventsioonis COLREG 1972 sätestatud reeglitega.

Lennuplaani esitamisel tuleb kinni pidada "Lennuplaani esitamise protseduuridest", mis on ära toodud Lennundusteabe Kogumikus (AIP ENR 1.10 Lendude planeerimine).

Vesilennuki maandumisele (veele laskumisele) eelneval ja stardile järgneval lennul sisenetakse Kuressaare FIZ/RMZ-i, mistõttu on nõutav kahepoolne raadioside Kuressaare AFIS üksusega (AIP ENR 2 Lennuliiklusteeninduse õhuruum ja AIP EEKE AD 2.17 ATS õhuruum).

Stardiks ja maandumiseks tuleb saada eelnev nõusolek Kuressaare AFIS-ist.

2. Enne starti

Õhusõiduki kapten peab võtma ühendust Kuressaare AFIS-ega kanalil 118.055, teavitamaks Kuressaare AFIS üksust arvestuslikust stardiajast.

Õhusõiduki kapten peab veenduma starti ohustavate takistuste puudumises.

Stardiloo peab küsima Kuressaare AFIS üksusest.

3. Enne maandumist

Õhusõiduki kapten peab veenduma maandumist ohustavate takistuste puudumises.

Olles teinud otsuse maanduda või mitte, peab õhusõiduki kapten sellest teavitama Kuressaare AFIS üksust.

Hoiatus: ida- ja kagutuultega moodustub sadama veealal suhteliselt tugev lainetus.

1. General

Flight can be operated in accordance with VFR-rules between sunrise and sunset. Flight has to be in accordance with rules presented in COLREG 1972 convention.

The flight plan must be submitted in accordance with the "Procedures for the submission of a flight plan" which can be found in AIP (AIP ENR 1.10 Flight planning).

Since the flight before landing/after start is entering into the Kuressaare FIZ/RMZ, two-way radio communication on frequency with the Kuressaare AFIS unit shall be established. (AIP ENR 2 ATS Airspace and AIP EEKE AD 2.17 ATS Airspace).

Acceptance for take-off and landing must be obtained from Kuressaare AFIS.

2. Before take-off

The aircraft captain shall contact Kuressaare AFIS on channel 118.055, to inform Kuressaare AFIS unit of the estimated take-off time.

The captain of the aircraft shall be convinced that there are no obstacles on take-off area.

Take-off clearance shall be requested from Kuressaare AFIS unit.

3. Before landing

The captain of the aircraft must ensure there are no hazards for landing.

The captain of the aircraft shall inform Kuressaare AFIS unit about the decision to land or not to land.

Caution: *Strong winds from E and SE cause heavy sea in the harbourage area.*

4. Pärast maandumist

Peale maandumist peab õhusõiduki kapten teatama Kuressaare AFIS üksusele tegeliku maandumisaja.

Enne Roomassaare sadamasse ruleerimist on õhusõiduki kapten kohustatud võtma ühendust Roomassaare sadamaga kanalil ULL 14 (kutsung "Roomassaare sadam").

5. Sadama protseduurid

Ruleerimine ja sildumine Roomassaare sadamas toimub meresõidu eeskirjade kohaselt.

Kaid 9 ja 10 on eraldatud õhusõidukitele parkimiseks. Täpse seisukoha kai ääres näitab kätte või edastab raadioside kaudu sadamateenistus (eesti või inglise keeles).

NB! Väljaspool Kuressaare AFIS üksuse tööaega tuleb kõikidest EEKE AD läheduses sooritavatest manöövritest teavitada Kuressaare AFIS üksust kanalil 118.055. Samuti on vajalik vesilennukiga planeeritavatest toimingutest teada anda Roomassaare sadama kaptenile.

6. Maksmine

Seisukoha (kai koha) eest sadamas ja sadamateenuste eest tuleb tasuda Saarte Liinid AS-ile, Terminali navigatsioonitasu tuleb tasuda Kuressaare Lennujaamale.

7. Lisainformatsioon

Lisainformatsiooni Roomassaare sadama ja vesilennutegevusega seotud protseduuride kohta leiab järgmiselt veebileheküljelt:

www.saarteliinid.ee.

4. After landing

After landing, the captain of the aircraft shall inform the Kuressaare AFIS unit of the actual landing time.

Before taxiing to Roomassaare Harbour, the captain of the aircraft shall contact Roomassaare Harbour on channel ULL 14 (call sign "Roomassaare Harbour").

5. Procedures at the harbour

Taxiing and dockage in Roomassaare Harbour is conducted according to shipping legislation.

Pier 9 and 10 are allocated for aircraft parking. The exact place at the pier is shown or broadcasted by the harbour authorities (in Estonian or English).

NB! *Outside of Kuressaare AFIS unit operating hours all manoeuvres in the vicinity of EEKE AD shall be reported on Kuressaare AFIS unit channel 118.055. All acts planned with seaplane shall be reported to the master of the Roomassaare Harbour.*

6. Payment

All the harbour fees shall be paid to Saarte Liinid Ltd. Terminal navigation fee shall be paid to Kuressaare Airport.

7. Additional information

Additional information concerning the Roomassaare Harbour and the procedures for operating the seaplanes can be obtained from the following website:

www.saarteliinid.ee/eng.

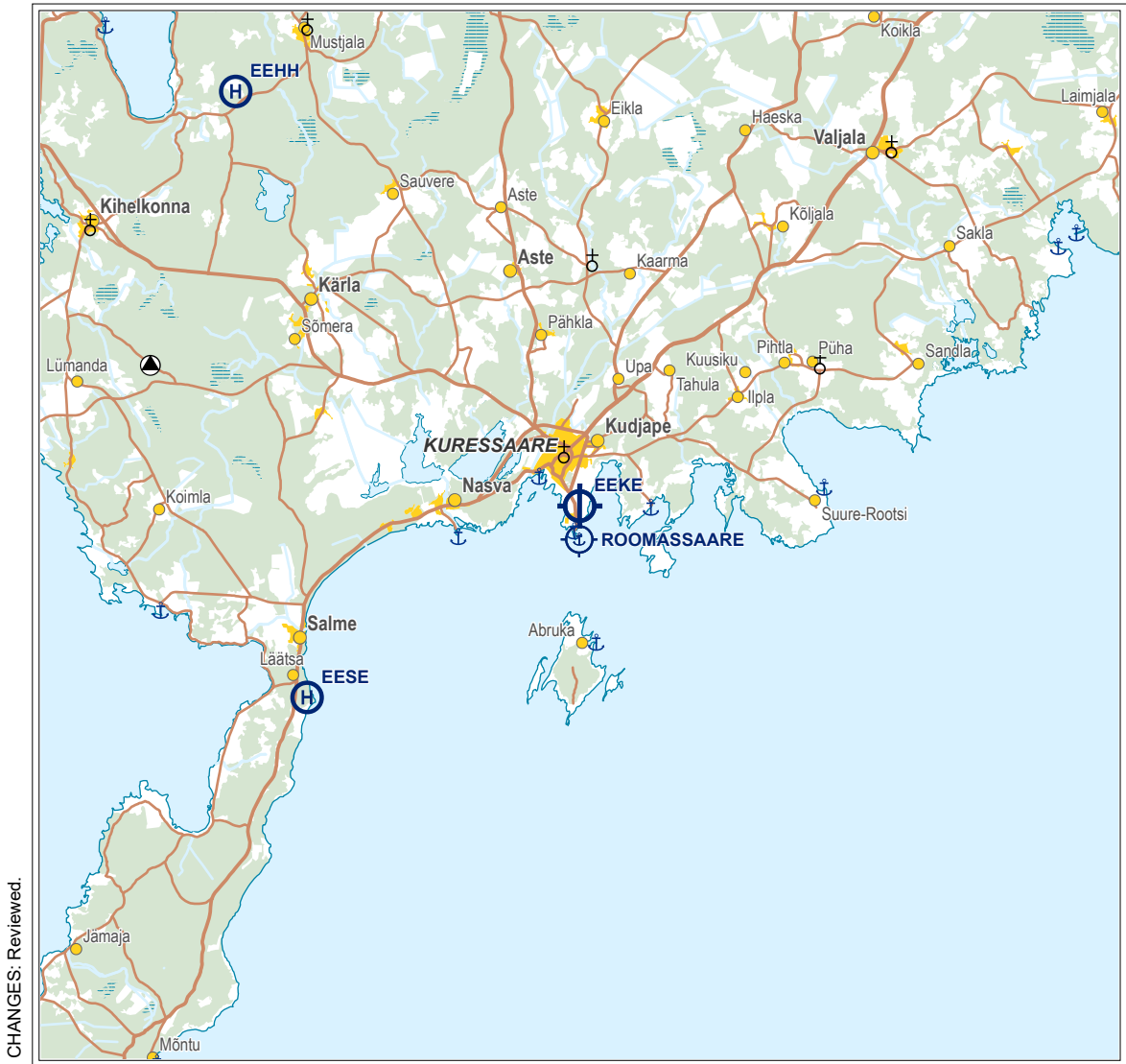
ROOMASSAARE 13 LENNUVÄLJA KAARDID

ROOMASSAARE 13 CHARTS RELATED TO
AERODROME

Kaardi nimetus <i>Name of chart</i>	Leht <i>Page</i>
Asukoht <i>Location</i>	ROOMASSAARE-LCA (28 MAY 2026)
Lennuväljakaart – ICAO <i>Aerodrome Chart – ICAO</i>	Ei ole <i>NIL</i>
Visuaallähenemiskaart – ICAO <i>Visual Approach Chart – ICAO</i>	Ei ole <i>NIL</i>
Maandumiskaart <i>Landing Chart</i>	Ei ole <i>NIL</i>

ASUKOHT / Location

ROOMASSAARE



Topography © Estonian Land Board

TÜHJAKS JÄETUD
PAGE INTENTIONALLY LEFT BLANK

EETS – Teenuse-Saare

TEENUSE-SAARE 1 LENNUVÄLJA NIMI

TEENUSE-SAARE 1 AERODROME NAME

EETS – Teenuse-Saare

TEENUSE-SAARE 2 LENNUVÄLJA ÜLDANDMED

TEENUSE-SAARE 2 AERODROME GENERAL DATA

1	ARP koordinaadid ja asukoht lennuväljal <i>ARP coordinates and site at AD</i>	584834N 0241105E	
2	Suund ja kaugus <i>Direction and distance</i>	10 NM Märjamaast edala suunas	10 NM SW FM Märjamaa
3	Kõrgus merepinnast / Keskmine kõrgeim temperatuur <i>Elevation / Reference temperature</i>	31ft / -	
4	MAG VAR / Aastane muutus <i>MAG VAR / Annual change</i>	10° E (2025) / + 0.2°	
5	Lennuvälja haldaja, aadress, telefon, telefaks, AFS <i>AD holder, address, telephone, telefax, AFS</i>	Ain Saareste * Tel: +372 501 8774 Theo Raudsepp ** Tel: +372 507 3772 E-mail: theo@mammograaf.ee	
6	Lubatud liikluse liigid (IFR/VFR) <i>Types of traffic permitted (IFR/VFR)</i>	VFR, päevasel ajal	VFR, by day
7	Tööajad ja sesoonne kasutatavus <i>Operational hours and seasonal availability</i>	HX 15 APR – 15 NOV HJ	
8	Juhised lennuväljale kohale jõudmiseks <i>Directions to reach the aerodrome</i>	Märjamaalt mööda Märjamaa Konuvere maanteed, 7.2 kilomeetri pärast pööra paremale Paeküla – Vana Vigala peale, 5,1 kilomeetri pärast pööra Silla Jädivere peale, Teenusel pööra Silla-Jädivere peale, 500 m pärast pööra vasakule Altküla tee peale ning 2 kilomeetri pärast jääb lennuväli vasakule.	<i>From Märjamaa toward Märjamaa Konuvere road and after 7.2 km turn right toward Paeküla Vana-Vigala. From Vana-Vigala turn to right toward Silla Järdvere road and when passing Teenuse store after 500m turn to left toward Altküla tee. After 2 km aerodrome is on the left-hand side.</i>

9	Märkused <i>Remarks</i>	*ET **ET, EN, FI Eralennuväli. Maandumine kokkuleppel haldajaga oma vastutusel. Infot maandumis-ja parkimistingimuste kohta küsida haldajalt.	*ET **ET, EN, FI <i>Private airfield. Landing in agreement with the holder and at your own discretion. Information about landing and parking conditions can be requested from the holder.</i>
---	----------------------------	--	--

**TEENUSE-SAARE 3 KÄITLUSTEENISTUSED JA -
SEADMED**
**TEENUSE-SAARE 3 HANDLING SERVICES AND
FACILITIES**

1	Kütus / tankimisseadmed / jõudlus <i>Fuel / fuelling facilities / capacity</i>	Kütuse tankimine Pärnu lennuväljal.	<i>Fueling service at Pärnu aerodrome.</i>
2	Remondiseadmed mittebaseeruvatele õhusõidukitele <i>Repair facilities for visiting aircraft</i>	Ei ole	<i>NIL</i>
3	Märkused <i>Remarks</i>	Ei ole	<i>NIL</i>

TEENUSE-SAARE 4 REISIJATEENINDUS
TEENUSE-SAARE 4 PASSENGER FACILITIES

1	Majutus <i>Accommodation</i>	Ei ole	<i>NIL</i>
2	Transport <i>Transportation</i>	Ei ole	<i>NIL</i>
3	Meditsiiniasutused <i>Medical facilities</i>	SA Raplamaa Haigla Tel: 489 0747	<i>Rapla Hospital Tel: +372 489 0747</i>
4	Märkused <i>Remarks</i>	Hädaabinumber 112	<i>Emergency phone number 112</i>

**TEENUSE-SAARE 5 PÄÄSTE- JA
TULETÖRJETEENINDUS**
**TEENUSE-SAARE 5 RESCUE AND FIRE FIGHTING
SERVICES**

1	Tuletõrje- ja päästevahendid <i>Fire fighting and rescue equipment</i>	Ei ole	<i>NIL</i>
2	Vigastatud õhusõiduki eemaldamine <i>Capability for removal of disabled aircraft</i>	Ei ole	<i>NIL</i>
3	Märkused <i>Remarks</i>	Hädaabinumber 112	<i>Emergency phone number 112</i>

**TEENUSE-SAARE 6 PERROONID JA
RULEERIMISTEED**
TEENUSE-SAARE 6 APRONS AND TAXIWAYS

1	Perrooni kate ja kandevõime <i>Apron surface and strength</i>	Kate: muru Kandevõime: 7 tonni	<i>Surface: grass</i> <i>Strength: 7 tons</i>
2	Ruleerimistee kate, laius ja kandevõime <i>Taxiway surface, width and strength</i>	Kate: muru Kandevõime: 7 tonni	<i>Surface: grass</i> <i>Strength: 7 tons</i>
3	Märkused <i>Remarks</i>	Lennuki parkimine lennukiväljal kõrval elamu lähedal. Infot maandumis- ja parkimistingimuste kohta küsida haldajalt.	<i>Parking of the aircraft next to the airfield, near the house.</i> <i>Information about landing and parking can be requested from the holder.</i>

**TEENUSE-SAARE 7 RAJA- JA RULEERIMISTEED
MÄRGISTUS**
**TEENUSE-SAARE 7 RUNWAY AND TAXIWAY
MARKINGS**

1	Raja märgistus <i>RWY markings</i>	Lävevärvid: must-punane. Raja ääremärgistus: must-valged koonused, 100 m vahedega.	<i>THR marking: black-red.</i> <i>Runaway edge marking: black-white cones, 100 m apart.</i>
2	Ruleerimistee märgistus <i>TWY markings</i>	Ei ole	NIL
3	Märkused <i>Remarks</i>	Ei ole	NIL

TEENUSE-SAARE 8 LENNUVÄLJATAKISTUSED
TEENUSE-SAARE 8 AERODROME OBSTACLES

Ala 2 Area 2					
OBST ID Tähis <i>Designation</i>	OBST Tüüp <i>Type</i>	OBST Asukoht <i>Position</i>	ELEV / HGT (ft)	Märgistused / Tüüp, värvus <i>Markings / Type, colour</i>	Märkused <i>Remarks</i>
1	2	3	4	5	6
Raja 04 lävest edela suunas 265 m kaugusel asub raja suunaga diagonaalis elektriliin, kõrgus 26.25 jalga (8 m).			265 m SW FM RWY 04 threshold is a powerline, with height 26.25ft (8m), which is diagonally with RWY extended centerline.		

TEENUSE-SAARE 9 METEOROLOOGILINE INFO

TEENUSE-SAARE 9 METEOROLOGICAL
INFORMATION

1	Võimalik briefing / konsultatsioon <i>Briefing / consultation provided</i>	Tel: +372 666 0932 (KAUR-H24) ET, EN, RU	
2	Lisainfo <i>Additional information</i>	Lisainfot on võimalik saada Tallinna ARO üksusest (tel 671 0241). E-post: FPL.tugi@eans.ee Tuulekott raja keskohast põhjas	<i>Additional information is available from Tallinn ARO unit (tel: +372 671 0241).</i> <i>E-mail: FPL.tugi@eans.ee</i> <i>WDI at N from the RWY midpoint.</i>

TEENUSE-SAARE 10 RAJA FÜSIKALISED ANDMED

TEENUSE-SAARE 10 RUNWAY PHYSICAL
CHARACTERISTICS

Tähised <i>Designations</i> RWY NR	TEGELIK BRG <i>TRUE BRG</i>	Raja mõõtmed (m) <i>Dimensions of RWY (m)</i>	RWY kandevõime ja kate <i>Strength and surface of RWY</i>
1	2	3	4
04	049.8°	505 x 30	7 tonni, muru <i>7 tons, grass</i>
22	229.8°	505 x 30	7 tonni, muru <i>7 tons, grass</i>

Läve koordinaadid <i>THR coordinates</i>	CWY mõõtmed (m) <i>CWY dimensions (m)</i>	Lennuriba mõõtmed <i>Strip dimensions (m)</i>	Märkused <i>Remarks</i>
5	6	7	8
584828.2N 0241051.9E	100 x 30	565 x 90	Ei ole <i>NIL</i>
584838.7N 0241115.9E	265 x 30	565 x 90	Ei ole <i>NIL</i>

**TEENUSE-SAARE 11 ATS ÕHURUUM JA
SIDEVAHENDID****TEENUSE-SAARE 11 ATS AIRSPACE AND
COMMUNICATION FACILITIES**

1	Tähis, rõht- ja püstpiirid <i>Designation, lateral and vertical limits</i>	Ei ole	NIL
2	Õhuruumi klass <i>Airspace classification</i>	G	
3	ATS-üksuse kutsung / Keel(ed) <i>ATS unit call sign / Language(s)</i>	Tallinn Radar ET, EN H24 127.905	
4	Üleminekukõrgus <i>Transition altitude</i>	5000 ft AMSL	
5	Märkused <i>Remarks</i>	Ei ole	NIL

TEENUSE-SAARE 12 LISAINFO**TEENUSE-SAARE 12 ADDITIONAL INFORMATION**

Raja murukatet hooldab mururobot. Enne maandumist veendu, et robot ei ole rajal takistuseks.

*Robotic lawn mower is in operation on RWY.
Please check the RWY before landing.*

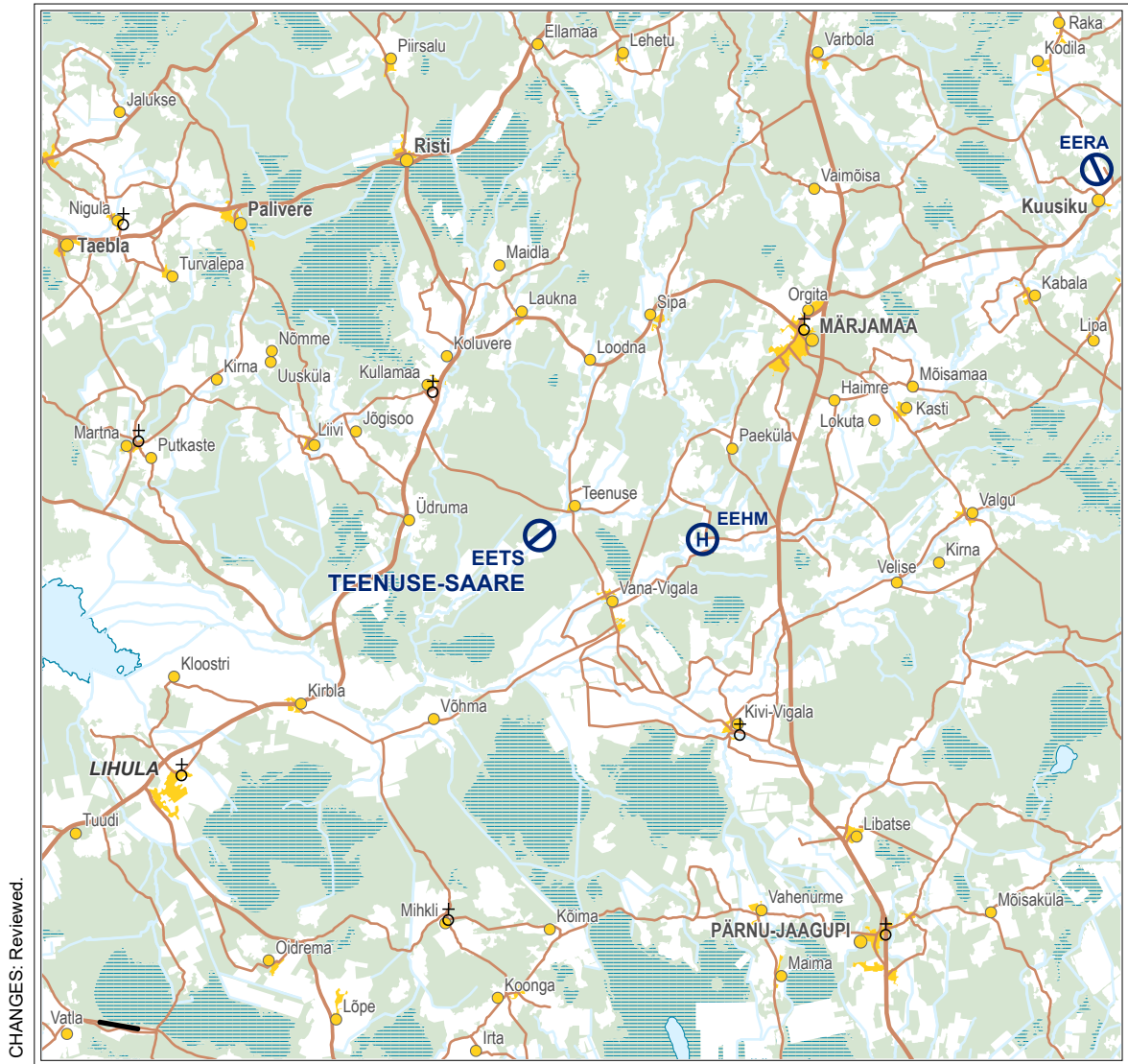
TEENUSE-SAARE 13 LENNUVÄLJA KAARDID**TEENUSE-SAARE 13 CHARTS RELATED TO
AERODROME**

Kaardi nimetus <i>Name of chart</i>	Leht <i>Page</i>
Asukoht <i>Location</i>	TEENUSE-SAARE-LCA (28 MAY 2026)
Lennuväljakaart – ICAO <i>Aerodrome Chart – ICAO</i>	TEENUSE-SAARE-ADC (28 MAY 2026)
Visuaallähenemiskaart – ICAO <i>Visual Approach Chart – ICAO</i>	TEENUSE-SAARE-VAC (11 JUN 2026)
Maandumiskaart <i>Landing Chart</i>	TEENUSE-SAARE-LDG (11 JUN 2026)

TÜHJAKS JÄETUD
PAGE INTENTIONALLY LEFT BLANK

ASUKOHT / Location

TEENUSE-SAARE



CHANGES: Reviewed.

Topography © Estonian Land Board

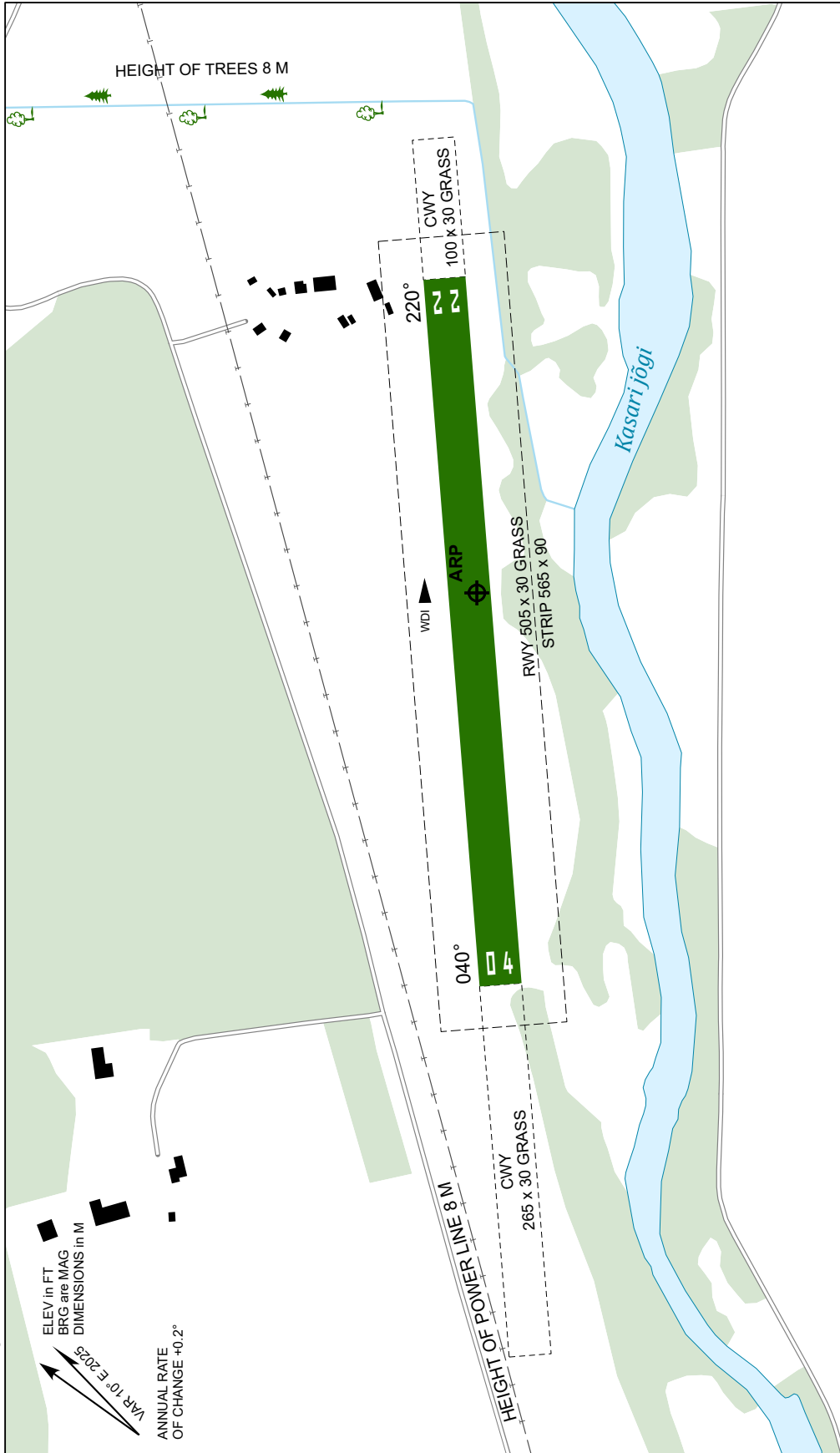
TÜHJAKS JÄETUD
PAGE INTENTIONALLY LEFT BLANK

AERODROME CHART - ICAO

58°48'34"N
024°11'05"E

ELEV 31 FT
HEIGHTS RELATED
TO AD ELEV

TEENUSE-SAARE



Topography © Estonian Land Board

RWY No	DIRECTION MAG	THR	BEARING STRENGTH	DECLARED DISTANCES		
				RWY	TORA M	LDA M
04	040°	58° 48' 28.2" N 024° 10' 51.9" E	RWY - 7 tons	04	505	505
22	220°	58° 48' 38.7" N 024° 11' 15.9" E		22	505	505

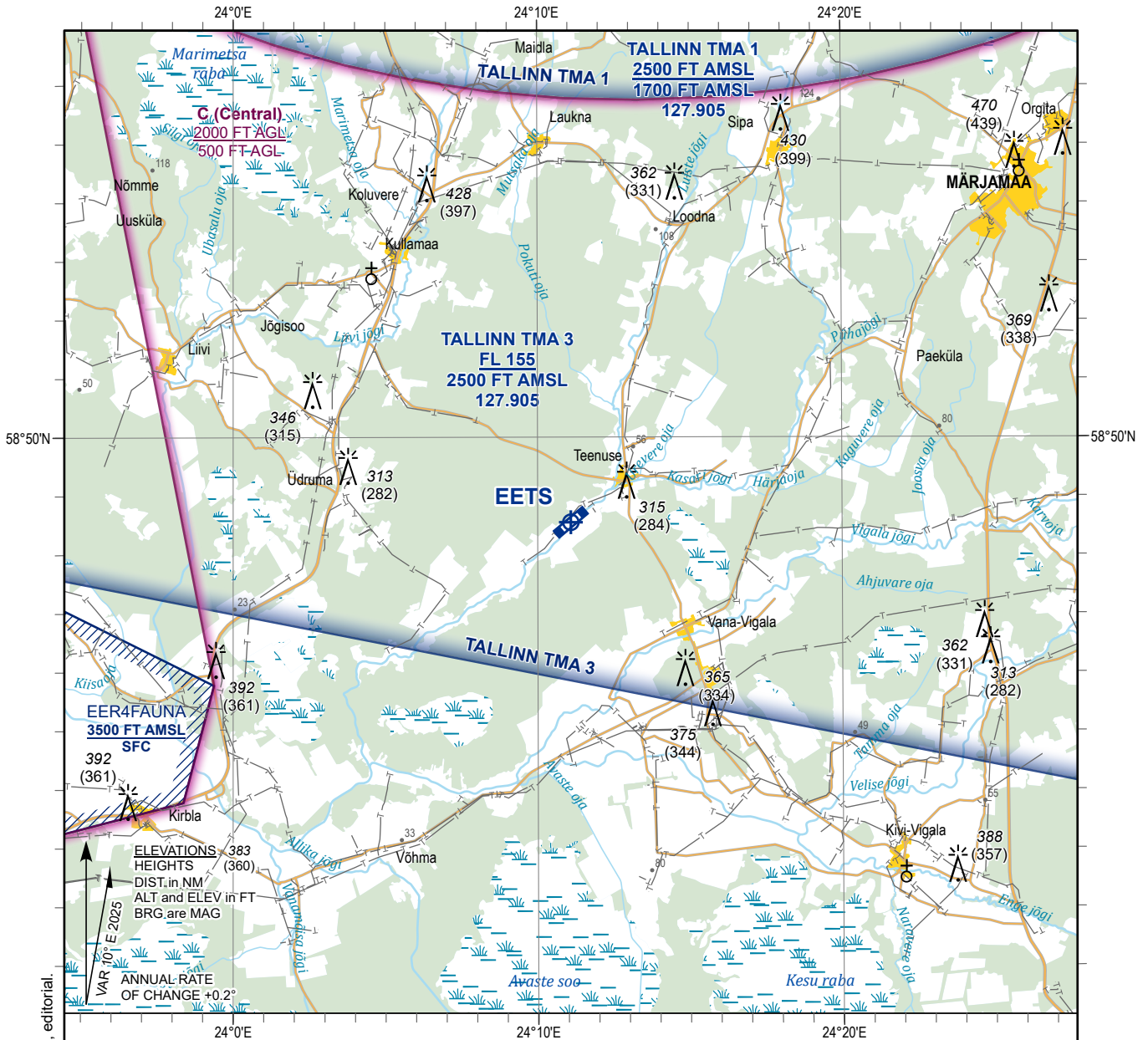
TÜHJAKS JÄETUD
PAGE INTENTIONALLY LEFT BLANK

**VISUAL
APPROACH
CHART - ICAO**

58°48'34"N
204°11'05"E

ELEV 31 FT
HEIGHTS RELATED
TO AD ELEV

TEENUSE-SAARE

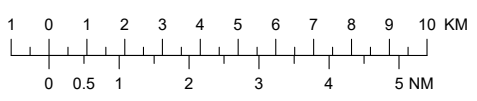


CHANGES: Magnetic variation, EER16W and EER16E removed, editorial.

INFORMATION

+372 501 8774 (ET);
+372 507 3772 (ET, EN, FI)
theo@mammograaf.ee

1:200 000



**LANDING IN AGREEMENT WITH
THE HOLDER AND AT YOUR OWN
DISCRETION.**

Topography © Estonian Land Board

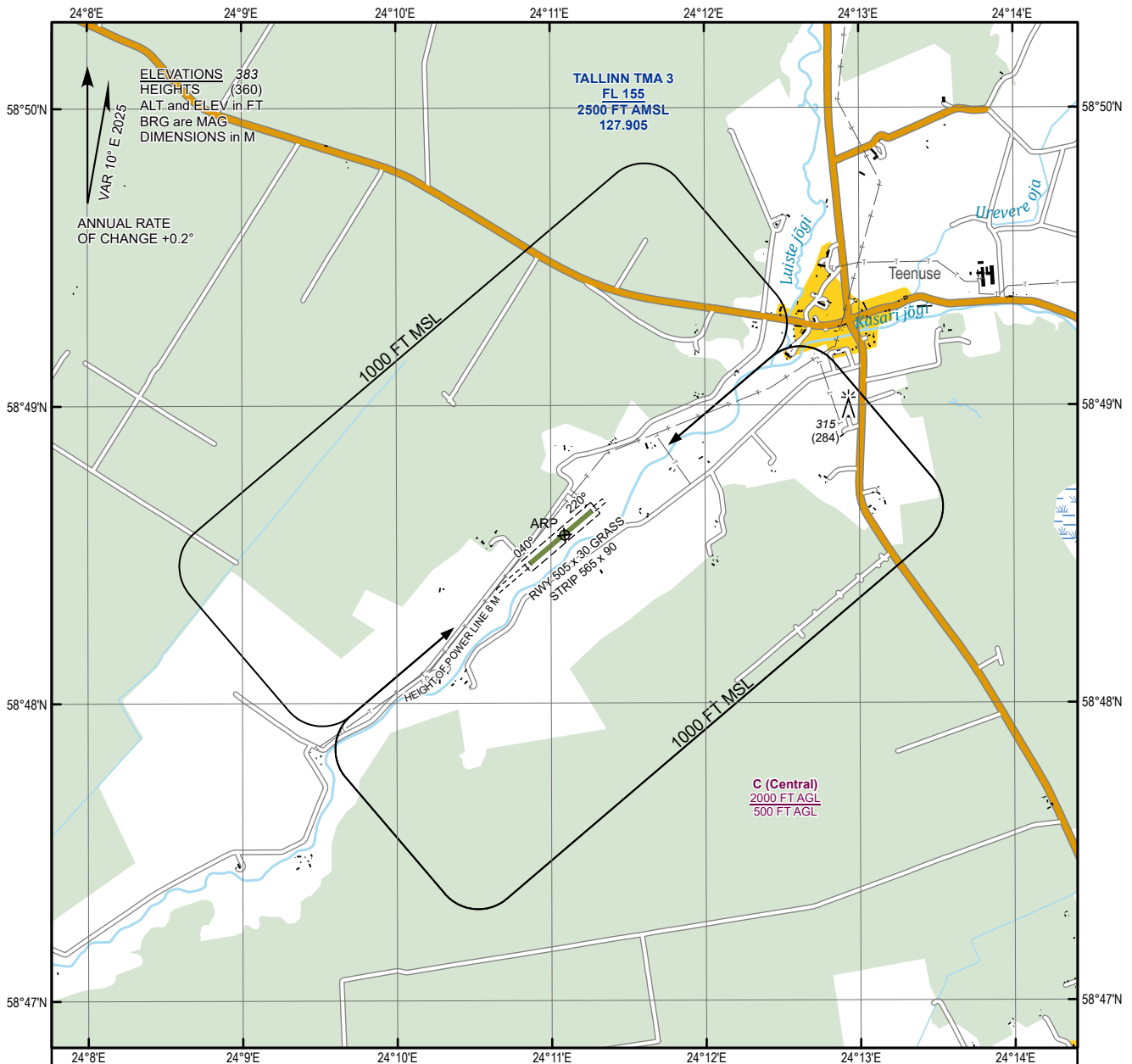
TÜHJAKS JÄETUD
PAGE INTENTIONALLY LEFT BLANK

LANDING CHART

58°48'34"N
024°11'05"E

ELEV 31 FT
HEIGHTS RELATED
TO AD ELEV

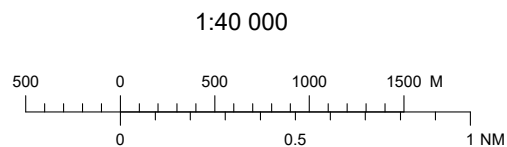
TEENUSE-SAARE



INFORMATION

+372 501 8774 (ET);
+372 507 3772 (ET, EN, FI)
theo@mammograaf.ee

**LANDING IN AGREEMENT WITH
THE HOLDER AND AT YOUR OWN
DISCRETION.**



CHANGES: Magnetic variation and directions,
EER16E removed, editorial.

Topography © Estonian Land Board

TÜHJAKS JÄETUD
PAGE INTENTIONALLY LEFT BLANK

EETI – Tõutsi

TÕUTSI 1 LENNUVÄLJA NIMI

TÕUTSI 1 AERODROME NAME

EETI – Tõutsi

TÕUTSI 2 LENNUVÄLJA ÜLDANDMED

TÕUTSI 2 AERODROME GENERAL DATA

1	ARP koordinaadid ja asukoht lennuväljal <i>ARP coordinates and site at AD</i>	575709N 0262832E Tuulekott	WDI
2	Suund ja kaugus <i>Direction and distance</i>	Otepäält 6.5 NM lõuna suunas	6.5 NM south from Otepää
3	Kõrgus merepinnast / Keskmise kõrgeim temperatuur <i>Elevation / Reference temperature</i>	414 ft / -	
4	MAG VAR / Aastane muutus <i>MAG VAR / Annual change</i>	10° E (2025) / + 0.1°	
5	Lennuvälja haldaja, aadress, telefon, telefaks, AFS <i>AD holder, address, telephone, telefax, AFS</i>	Joosti Puhkemaja Joosti talu, Tõutsi küla Otepää vald Valga maakond 67303 E-mail: info@joostipuhkemaja.ee URL: www.joostipuhkemaja.ee +372 515 2874 Lauri (ET, EN) lauri@isiklik.net	
6	Lubatud liikluse liigid (IFR/VFR) <i>Types of traffic permitted (IFR/VFR)</i>	VFR, päevasel ajal	VFR, by day
7	Tööajad ja sesoonne kasutatavus <i>Operational hours and seasonal availability</i>	HX 15 APR – 15 NOV HJ	

8	Juhised lennuväljale kohale jõudmiseks <i>Directions to reach the aerodrome</i>	Otepäält Sangaste poole mööda Valga maanteed 12 kilomeetrit. Kui märkad teeviita „Vidrike 6“ pööra sealt vasakule. 200 meetri pärast pööra sisse paremal asuvast teeotsast ja tule veel edasi umbes 2 kilomeetrit. Kui tee hargneb, hoia vasakule ja sõida Tõutsi küla vahelt läbi. Peale Kappermäe Seltsi rohelist Külakeskust kulgeb tee mäest alla, lohu kohas keera paremale, sõida veel natuke ja oledki jõudnud pärrale.	<i>12 kilometres from Otepää towards Sangaste along the Valga road. When you see the sign saying “Vidrike 6” turn left. After 200 metres turn right and drive approximately 2 kilometres. When the road splits, keep left and drive through Tõutsi Village. After the green Kappermäe Visitors Centre, the road goes downhill. Turn right at the bottom of the hill, drive on a bit and you have arrived.</i>
9	Märkused <i>Remarks</i>	Eralennuväli Maandumine omal vastutusel ja eelneval kokkuleppel lennuvälja haldajaga	<i>Private airfield Landing at your own discretion upon prior agreement with the airfield operator</i>

TÕUTSI 3 KÄITLUSTEENISTUSED JA -SEADMED**TÕUTSI 3 HANDLING SERVICES AND FACILITIES**

1	Kütus / tankimisseadmed / jõudlus <i>Fuel / fuelling facilities / capacity</i>	Ei ole	<i>NIL</i>
2	Remondiseadmed mittebaseeruvatele õhusõidukitele <i>Repair facilities for visiting aircraft</i>	Ei ole	<i>NIL</i>
3	Märkused <i>Remarks</i>	Ei ole	<i>NIL</i>

TÕUTSI 4 REISIJATEENINDUS**TÕUTSI 4 PASSENGER FACILITIES**

1	Majutus <i>Accommodation</i>	Joosti puhkemaja kuni 15 inimesele info@joostipuhkemaja.ee	<i>Joosti holiday house for up to 15 people</i> info@joostipuhkemaja.ee
2	Transport <i>Transportation</i>	Ei ole	<i>NIL</i>
3	Meditšiinasutused <i>Medical facilities</i>	Ei ole	<i>NIL</i>

4	Märkused <i>Remarks</i>	Ei ole	NIL
---	----------------------------	--------	-----

TÕUTSI 5 PÄASTE- JA TULETÕRJETEENINDUS**TÕUTSI 5 RESCUE AND FIRE FIGHTING SERVICES**

1	Tuletõrje- ja päästevahendid <i>Fire fighting and rescue equipment</i>	Ei ole	NIL
2	Vigastatud õhusõiduki eemaldamine <i>Capability for removal of disabled aircraft</i>	Ei ole	NIL
3	Märkused <i>Remarks</i>	Hädaabinumber 112	<i>Emergency phone number 112</i>

TÕUTSI 6 PERROONID JA RULEERIMISTEED**TÕUTSI 6 APRONS AND TAXIWAYS**

1	Perrooni kate ja kandevõime <i>Apron surface and strength</i>	Kate: muru Kandevõime: 7 tonni	<i>Surface: grass Strength: 7 tons</i>
2	Ruleerimistee kate, laius ja kandevõime <i>Taxiway surface, width and strength</i>	Ei ole	NIL
3	Märkused <i>Remarks</i>	Ei ole	NIL

TÕUTSI 7 RAJA- JA RULEERIMISTEED MÄRGISTUS**TÕUTSI 7 RUNWAY AND TAXIWAY MARKINGS**

1	Raja märgistus <i>RWY markings</i>	Raja lävemärgid	<i>RWY THR markings</i>
2	Ruleerimistee märgistus <i>TWY markings</i>	Ei ole	NIL
3	Märkused <i>Remarks</i>	Ei ole	NIL

TÕUTSI 8 LENNUVÄLJATAKISTUSED**TÕUTSI 8 AERODROME OBSTACLES**

Ala 2 Area 2					
OBST ID Tähis <i>Designation</i>	OBST Tüüp <i>Type</i>	OBST Asukoht <i>Position</i>	ELEV / HGT (ft)	Märgistused / Tüüp, värvus <i>Markings / Type, colour</i>	Märkused <i>Remarks</i>
1	2	3	4	5	6
ID 5954 Tõutsi	Mast	575727N 0262846E	898/444	Marked / F R	NIL

TÕUTSI 9 METEOROLOOGILINE INFO

TÕUTSI 9 METEOROLOGICAL INFORMATION

1	Võimalik briefing / konsultatsioon <i>Briefing / consultation provided</i>	URL: www.lennuilm.ee
2	Lisainfo <i>Additional information</i>	Tuulekott raja ääres keskel <i>WDI alongside the midpoint of the runway</i>

TÕUTSI 10 RAJA FÜÜSIKALISED ANDMED

TÕUTSI 10 RUNWAY PHYSICAL CHARACTERISTICS

Tähised <i>Designations</i> RWY NR	TEGELIK BRG <i>TRUE BRG</i>	Raja mõõtmed (m) <i>Dimensions of RWY (m)</i>	RWY kandevõime ja kate <i>Strength and surface of RWY</i>
1	2	3	4
14	151.2°	870 x 20	7 tonni, muru <i>7 tons, grass</i>
32	331.2°	870 x 20	7 tonni, muru <i>7 tons, grass</i>

Läve koordinaadid Raja lõpu koordinaadid Läve kõrgus <i>THR Coordinates</i> RWY End Coordinates <i>THR Elevation</i>	Lennuriba mõõtmed <i>Strip dimensions (m)</i>	Märkused <i>Remarks</i>
5	6	7
575719N 0262825E 575655N 0262849E 425 ft AMSL	1200 x 60	Nihutatud lävi 60 m <i>Displaced threshold 60 m</i>
575659N 0262844E 575719N 0262823E 365 ft AMSL	1200 x 60	Nihutatud lävi 100 m <i>Displaced threshold 100 m</i>

TÕUTSI 11 ATS ÕHURUUM JA SIDEVAHENDID

TÕUTSI 11 ATS AIRSPACE AND COMMUNICATION FACILITIES

1	Tähis, rönt- ja püstpiirid <i>Designation, lateral and vertical limits</i>	Ei ole <i>NIL</i>
2	Õhuruumi klass <i>Airspace classification</i>	G
3	Kutsung / Keel(ed) <i>Call sign / Language(s)</i>	Tõutsi ET, EN 118.030
4	Üleminekukõrgus <i>Transition altitude</i>	5000 ft AMSL

5	Märkused <i>Remarks</i>	Asub Ridali purilennualas G2	<i>Situated inside Ridali Glider Area G2</i>
		FL 80 GND	FL 80 GND
		Lennuplaani avamine ja sulgemine 625 8374 5826 7100 (varu)	<i>Opening and closing flight plan</i> +372 625 8374 +372 5826 7100 (back- up)
		Lennuplaani esitamine 671 0241	<i>Submitting a flight plan</i> +372 671 0241

TÕUTSI 12 LISAINFO

TÕUTSI 12 ADDITIONAL INFORMATION

Kaldega rada

Sloped RWY

TÕUTSI 13 LENNUVÄLJA KAARDID

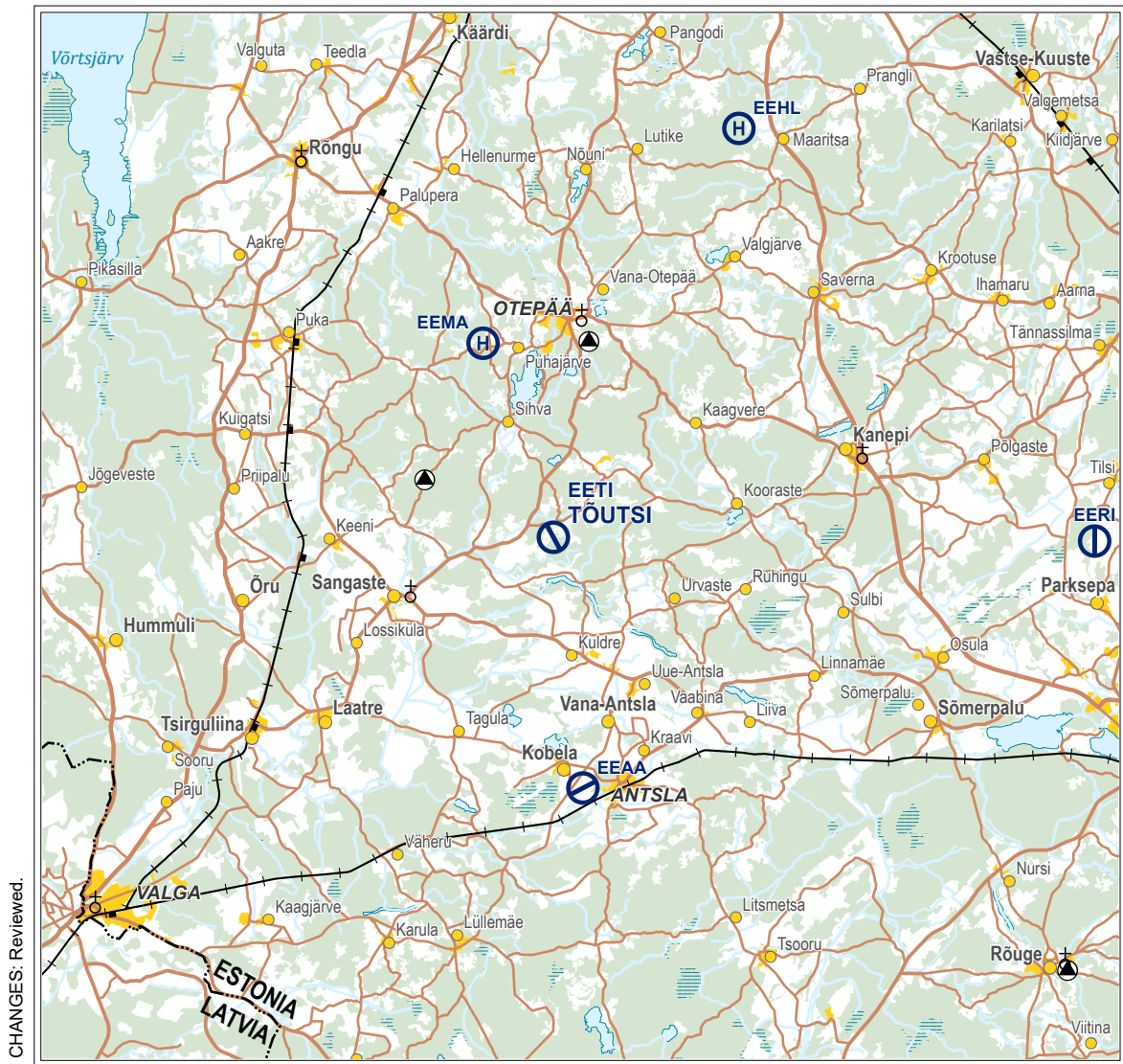
TÕUTSI 13 CHARTS RELATED TO AERODROME

Kaardi nimetus <i>Name of chart</i>	Leht <i>Page</i>
Asukoht <i>Location</i>	TÕUTSI-LCA (28 MAY 2026)
Lennuväljakaart – ICAO <i>Aerodrome Chart – ICAO</i>	Ei ole <i>NIL</i>
Visuaallähenemiskaart – ICAO <i>Visual Approach Chart – ICAO</i>	Ei ole <i>NIL</i>
Maandumiskaart <i>Landing Chart</i>	Ei ole <i>NIL</i>

TÜHJAKS JÄETUD
PAGE INTENTIONALLY LEFT BLANK

ASUKOHT / Location

TÕUTSI



CHANGES: Reviewed.

Topography © Estonian Land Board

TÜHJAKS JÄETUD
PAGE INTENTIONALLY LEFT BLANK

EEVU – Varstu

VARSTU 1 LENNUVÄLJA NIMI

VARSTU 1 AERODROME NAME

EEVU – Varstu

VARSTU 2 LENNUVÄLJA ÜLDANDMED

VARSTU 2 AERODROME GENERAL DATA

1	ARP koordinaadid ja asukoht lennuväljal <i>ARP coordinates and site at AD</i>	573800N 0264012E	
2	Suund ja kaugus <i>Direction and distance</i>	1 km Varstust lõuna suunas	1 km S FM Varstu
3	Kõrgus merepinnast / Keskmine kõrgeim temperatuur <i>Elevation / Reference temperature</i>	271 ft / -	
4	MAG VAR / Aastane muutus <i>MAG VAR / Annual change</i>	10° E (2025) / + 0.1°	
5	Lennuvälja haldaja, aadress, telefon, telefaks, AFS <i>AD holder, address, telephone, telefax, AFS</i>	Sihtasutus Varstu lennuväli Enn Noorkõiv – juhatuse liige Tel: 501 9372 *	<i>Foundation Varstu aerodrome</i> <i>Enn Noorkõiv – member of board</i> Tel: +372 501 9372 *
6	Lubatud liikluse liigid (IFR/VFR) <i>Types of traffic permitted (IFR/VFR)</i>	VFR, päevasel ajal	VFR, by day
7	Tööajad ja sesoonne kasutatavus <i>Operational hours and seasonal availability</i>	HX 15 APR - 15 NOV HJ	
8	Juhised lennuväljale kohale jõudmiseks <i>Directions to reach the aerodrome</i>	Võrumaa, Varstu vald, 1 km Varstu külast lõuna suunas, kohaliku tee ääres	<i>Võru county, Varstu parish, 1 km S from Varstu village, near the local road</i>
9	Märkused <i>Remarks</i>	*ET, EN Maandumine omal vastutusel.	*ET, EN <i>Landing at own discretion.</i>

VARSTU 3 KÄITLUSTEENISTUSED JA -SEADMED**VARSTU 3 HANDLING SERVICES AND FACILITIES**

1	Kütus / tankimisseadmed / jõudlus <i>Fuel / fuelling facilities / capacity</i>	Ei ole	NIL
2	Remondiseadmed mittebaseeruvatele õhusõidukitele <i>Repair facilities for visiting aircraft</i>	Ei ole	NIL
3	Märkused <i>Remarks</i>	Ei ole	NIL

VARSTU 4 REISIJATEENINDUS**VARSTU 4 PASSENGER FACILITIES**

1	Majutus <i>Accommodation</i>	Hotellid Võrus	<i>Hotels in Võru</i>
2	Transport <i>Transportation</i>	Ei ole	NIL
3	Meditsiinasutused <i>Medical facilities</i>	Haigla Võrus	<i>Hospital in Võru</i>
4	Märkused <i>Remarks</i>	Ei ole	NIL

VARSTU 5 PÄÄSTE- JA TULETÖRJETEENINDUS**VARSTU 5 RESCUE AND FIRE FIGHTING SERVICES**

1	Tuletõrje- ja päästevahendid <i>Fire fighting and rescue equipment</i>	Ei ole	NIL
2	Vigastatud õhusõiduki eemaldamine <i>Capability for removal of disabled aircraft</i>	Ei ole	NIL
3	Märkused <i>Remarks</i>	Õnnetuse või tulekahju korral on võimalik täiendavat abi saada Mõniste Pääste-komandost (tel: 112)	<i>In case of an accident or fire supplementary help is available from Mõniste Rescue Squad (tel: 112)</i>

VARSTU 6 PERROONID JA RULEERIMISTEED**VARSTU 6 APRONS AND TAXIWAYS**

1	Perrooni kate ja kandevõime <i>Apron surface and strength</i>	Kate: kruus Kandevõime: 5700 kg	<i>Surface: gravel Strength: 5700 kg</i>
2	Ruleerimistee kate, laius ja kandevõime <i>Taxiway surface, width and strength</i>	Kate: kruus Kandevõime: 5700 kg	<i>Surface: gravel Strength: 5700 kg</i>
3	Märkused <i>Remarks</i>	Ei ole	NIL

**VARSTU 7 RAJA- JA RULEERIMISTEEDE
MÄRGISTUS**
VARSTU 7 RUNWAY AND TAXIWAY MARKINGS

1	Raja märgistus <i>RWY markings</i>	Lävemärgid ja raja lõpumärgid	<i>THR markings and RWY end markings</i>
2	Ruleerimistee märgistus <i>TWY markings</i>	Ruleerimistee märgistatud	<i>TWY marked</i>
3	Märkused <i>Remarks</i>	Ei ole	<i>NIL</i>

VARSTU 8 LENNUVÄLJATAKISTUSED
VARSTU 8 AERODROME OBSTACLES

Ala 2 Area 2					
OBST ID Tähis <i>Designation</i>	OBST Tüüp <i>Type</i>	OBST Asukoht <i>Position</i>	ELEV / HGT (ft)	Märgistused / Tüüp, värvus <i>Markings / Type, colour</i>	Märkused <i>Remarks</i>
1	2	3	4	5	6
Rajast suunaga 30 ligikaudu 1.5 km kirdes mobiilimast			<i>Mast approximately 1.5 km NE from RWY 30</i>		

VARSTU 9 METEOROLOOGILINE INFO
VARSTU 9 METEOROLOGICAL INFORMATION

1	Võimalik briefing / konsultatsioon <i>Briefing / consultation provided</i>	Tel: +372 666 0932 (KAUR-H24) ET, EN, RU
2	Lisainfo <i>Additional information</i>	Lisainfot on võimalik saada Tallinn ARO üksusest (tel: 671 0241). Tuulekott. Rajast 30 paremal.
		<i>Additional information is available from Tallinn ARO unit tel: +372 671 0241. WDI. Right from the RWY 30.</i>

VARSTU 10 RAJA FÜÜSIKALISED ANDMED
VARSTU 10 RUNWAY PHYSICAL CHARACTERISTICS

Tähised <i>Designations</i> RWY NR	TEGELIK BRG <i>TRUE BRG</i>	Raja mõõtmed (m) <i>Dimensions of RWY (m)</i>	RWY kandevõime ja kate <i>Strength and surface of RWY</i>	
1	2	3	4	
12	132.1°	600 x 18	5700 kg, asfalt	5700 kg, asphalt
30	312.1°	600 x 18	5700 kg, asfalt	5700 kg, asphalt

Läve koordinaadid <i>THR coordinates</i>	Lennuriba mõõtmed <i>Strip dimensions (m)</i>	Märkused <i>Remarks</i>
5	6	7
573805.0N 0264002.3E	660 x 40	Ei ole <i>NIL</i>
573752.0N 0264029.1E	660 x 40	Ei ole <i>NIL</i>

VARSTU 11 ATS ÕHURUUM JA SIDEVAHENDID**VARSTU 11 ATS AIRSPACE AND COMMUNICATION FACILITIES**

1	Tähis, rönt- ja püstpiirid <i>Designation, lateral and vertical limits</i>	Ei ole	<i>NIL</i>
2	Õhuruumi klass <i>Airspace classification</i>	G	
3	ATS-üksuse kutsung / Keel(ed) <i>ATS unit call sign / Language(s)</i>	Tallinn Kontroll ET, EN H24 128.980 (EETTFIS)	<i>Tallinn Control</i> <i>ET, EN</i> <i>H24</i> <i>128.980</i> <i>(EETTFIS)</i>
4	Üleminekukõrgus <i>Transition altitude</i>	5000 ft AMSL	
5	Märkused <i>Remarks</i>	Maandumine omal vastutusel	Landing at own discretion

VARSTU 12 LISAINFO**VARSTU 12 ADDITIONAL INFORMATION**

Ei ole

*NIL***VARSTU 13 LENNUVÄLJA KAARDID****VARSTU 13 CHARTS RELATED TO AERODROME**

Kaardi nimetus <i>Name of chart</i>	Leht <i>Page</i>
Asukoht <i>Location</i>	VARSTU-LCA (28 MAY 2026)
Lennuväljakaart – ICAO <i>Aerodrome Chart – ICAO</i>	VARSTU-ADC (28 MAY 2026)
Visuaallähenemiskaart – ICAO <i>Visual Approach Chart – ICAO</i>	VARSTU-VAC (28 MAY 2026)
Maandumiskaart <i>Landing Chart</i>	VARSTU-LDG (28 MAY 2026)

ASUKOHT / Location

VARSTU



CHANGES: Reviewed.

Topography © Estonian Land Board

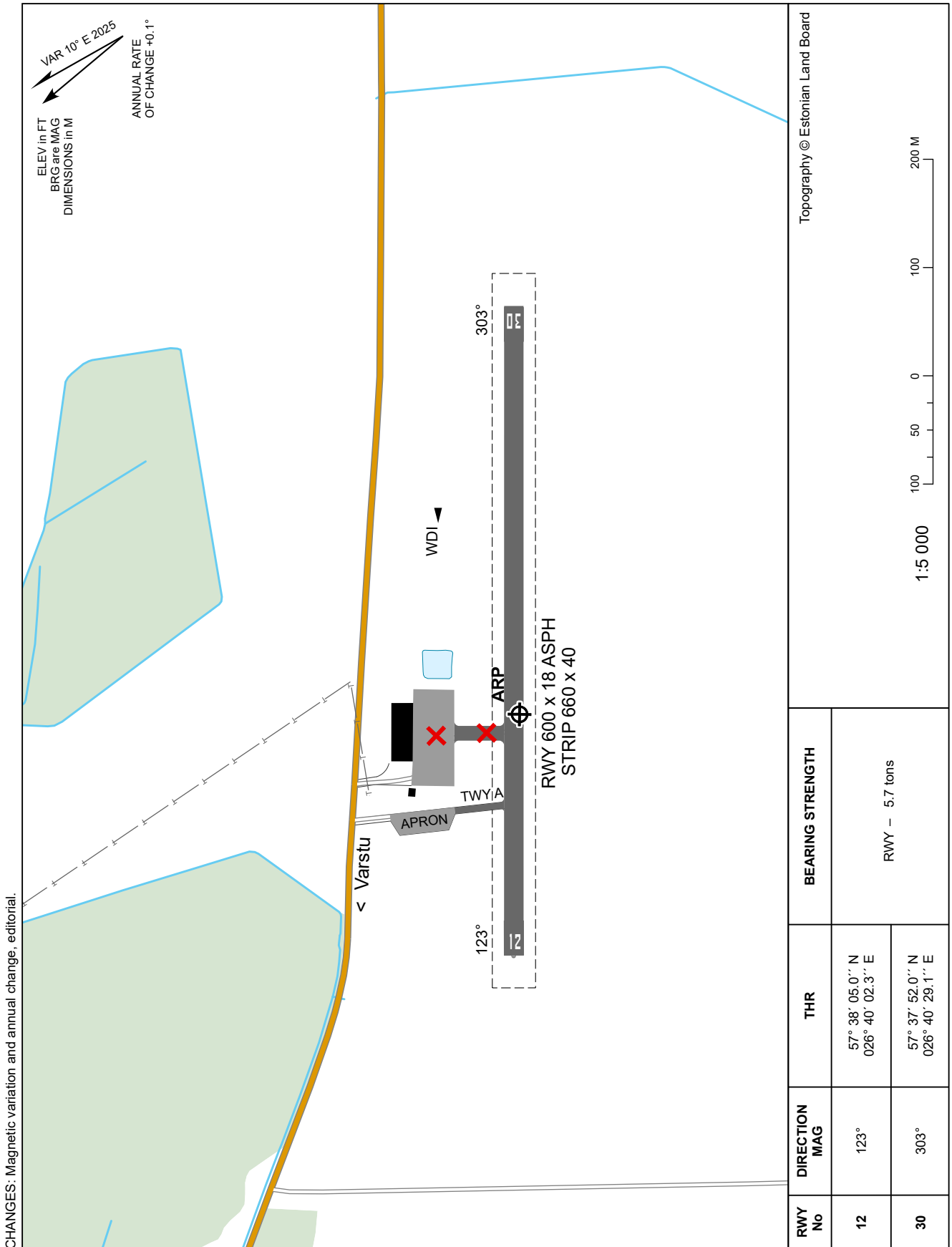
TÜHJAKS JÄETUD
PAGE INTENTIONALLY LEFT BLANK

AERODROME CHART - ICAO

57°38'00"N
026°40'12"E

ELEV 271 FT
HEIGHTS RELATED
TO AD ELEV

VARSTU



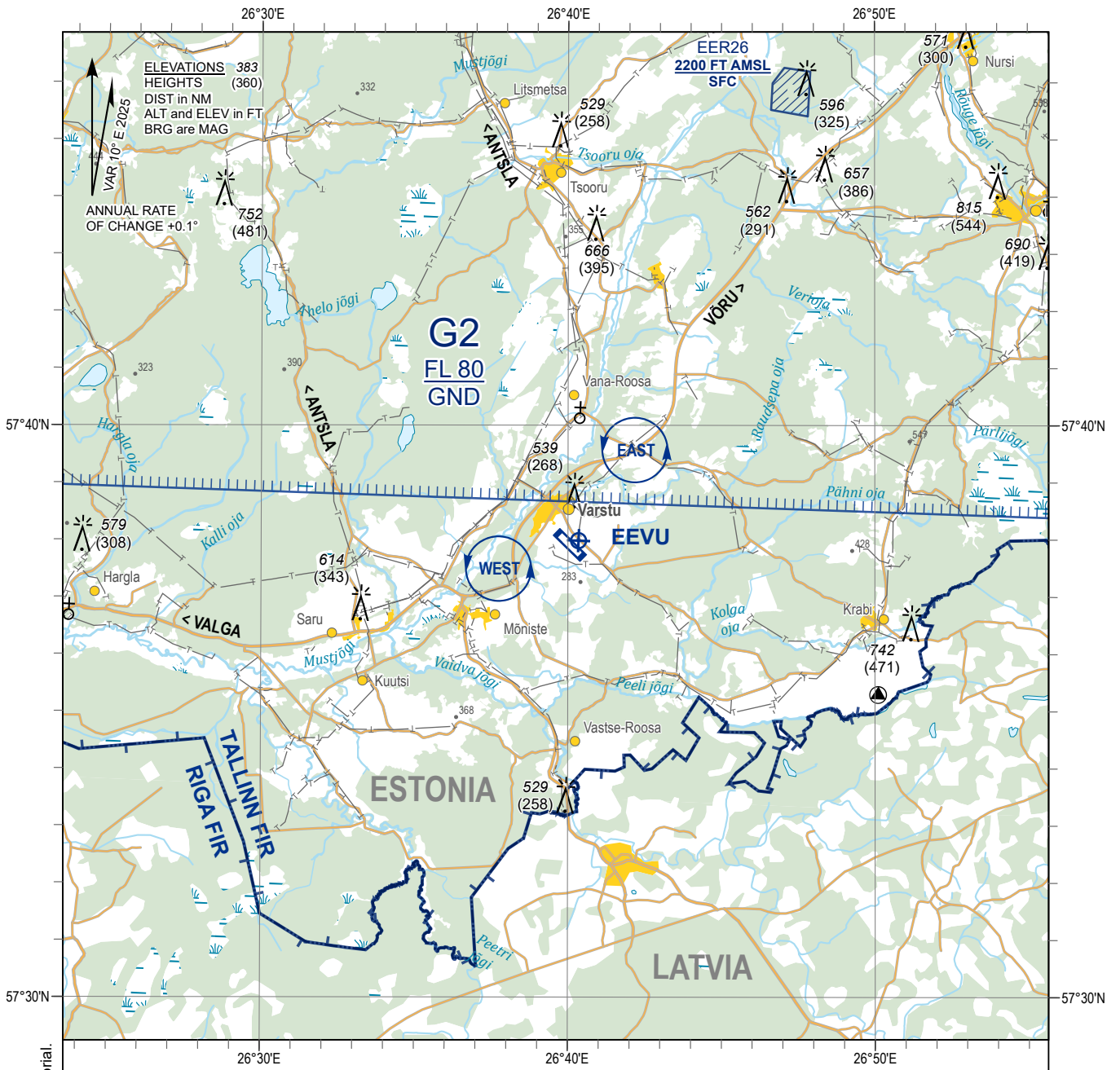
TÜHJAKS JÄETUD
PAGE INTENTIONALLY LEFT BLANK

**VISUAL
APPROACH
CHART - ICAO**

57°38'00"N
026°40'12"E

ELEV 271 FT
HEIGHTS RELATED
TO AD ELEV

VARSTU



CHANGES: Magnetic variation and annual change, editorial.

INFORMATION TEL

+372 501 9372 (ET, EN)

1:200 000



**LANDING AT YOUR OWN DISCRETION
AND IN PRIOR AGREEMENT WITH THE
AERODROME HOLDER.**

Topography © Estonian Land Board

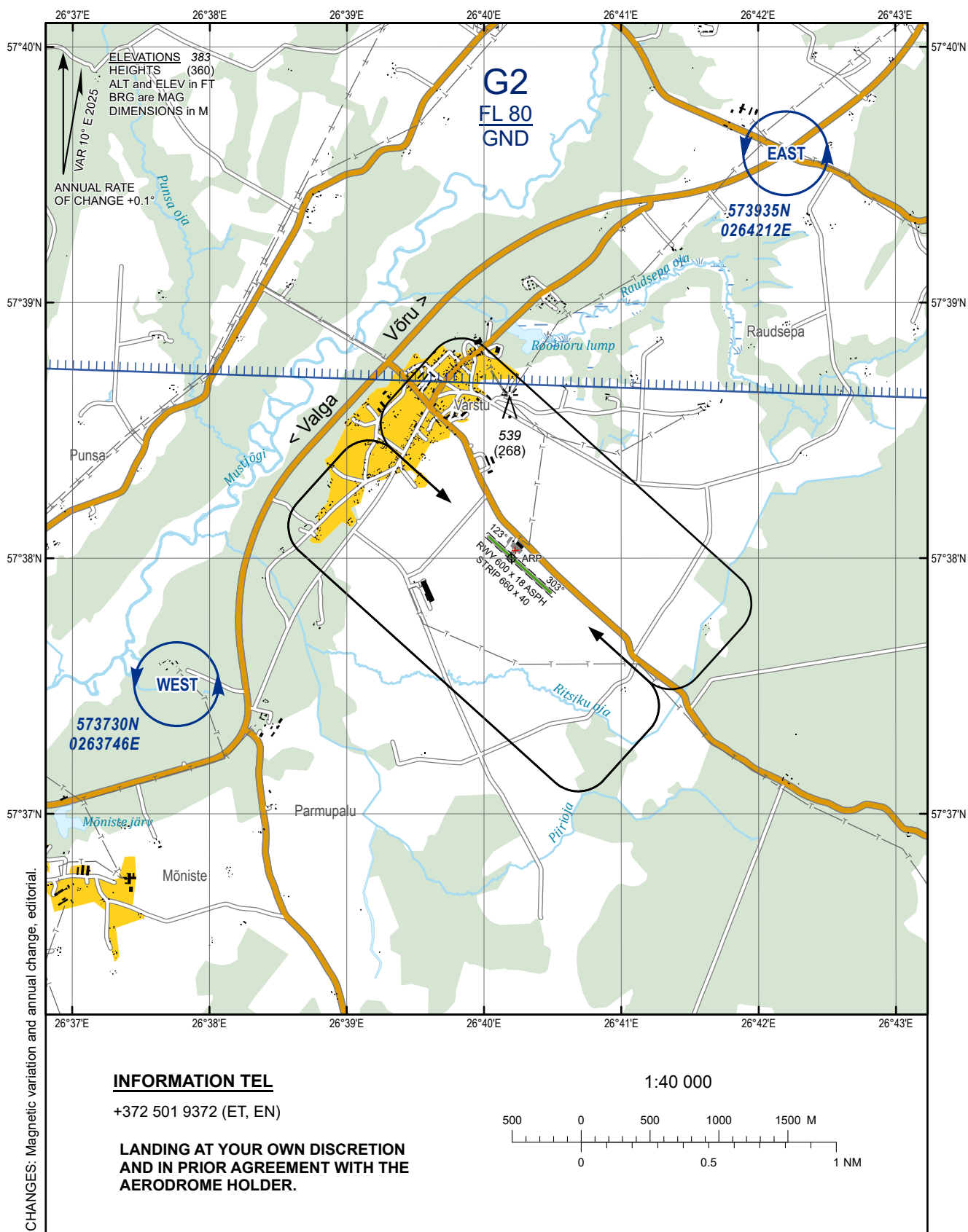
TÜHJAKS JÄETUD
PAGE INTENTIONALLY LEFT BLANK

LANDING CHART

57°38'00"N
026°40'12"E

ELEV 271 FT
HEIGHTS RELATED
TO AD ELEV

VARSTU



TÜHJAKS JÄETUD
PAGE INTENTIONALLY LEFT BLANK

EEVI – Viljandi

VILJANDI 1 LENNUVÄLJA NIMI

VILJANDI 1 AERODROME NAME

EEVI – Viljandi

VILJANDI 2 LENNUVÄLJA ÜLDANDMED

VILJANDI 2 AERODROME GENERAL DATA

1	ARP koordinaadid ja asukoht lennuväljal <i>ARP coordinates and site at AD</i>	582100N 0252935E	
2	Suund ja kaugus <i>Direction and distance</i>	3 NM Viljandist edela suunas	<i>3 NM SW FM Viljandi</i>
3	Kõrgus merepinnast / Keskmise kõrgeim temperatuur <i>Elevation / Reference temperature</i>	251 ft / +18.9 °C	
4	MAG VAR / Aastane muutus <i>MAG VAR / Annual change</i>	10° E (2025) / + 0.1°	
5	Lennuvälja haldaja, aadress, telefon, telefaks, AFS <i>AD holder, address, telephone, telefax, AFS</i>	MTÜ Viljandi Lennuklubi Päri küla, Viljandi vald 71023 Viljandimaa Tel: 5569 7450 *	<i>NGO Viljandi Flight Club Päri küla, Viljandi vald 71023 Viljandimaa ESTONIA Tel: +372 5569 7450*</i>
6	Lubatud liikluse liigid (IFR/VFR) <i>Types of traffic permitted (IFR/VFR)</i>	VFR, päevasel ajal	<i>VFR, by day</i>
7	Tööajad ja sesoonne kasutatavus <i>Operational hours and seasonal availability</i>	HX 15 APR – 15 NOV HJ	
8	Juhised lennuväljale kohale jõudmiseks <i>Directions to reach the aerodrome</i>	7 km kaugusel Viljandi linnast Pärnu maanteed mööda	<i>7 km from Viljandi via Pärnu road</i>
9	Märkused <i>Remarks</i>	*ET, EN, RU	

VILJANDI 3 KÄITLUSTEENISTUSED JA -SEADMED

VILJANDI 3 HANDLING SERVICES AND FACILITIES

1	Kütus / tankimisseadmed / jõudlus <i>Fuel / fuelling facilities / capacity</i>	Ei ole	NIL
2	Remondiseadmed mittebaseeruvatele õhusõidukitele <i>Repair facilities for visiting aircraft</i>	Ei ole	NIL
3	Märkused <i>Remarks</i>	Tavalised tööriistad. Kütust saab 250 m kaugusel olevast automaattanklast.	<i>General tools available. Fuel available from automatic pumps located 250 m from airfield.</i>

VILJANDI 4 REISIJATEENINDUS

VILJANDI 4 PASSENGER FACILITIES

1	Majutus <i>Accommodation</i>	Viljandis	<i>In Viljandi</i>
2	Transport <i>Transportation</i>	Takso, ühistransport	<i>Taxi, public transport</i>
3	Meditšiinasutused <i>Medical facilities</i>	Haigla Viljandis	<i>Hospital in Viljandi</i>
4	Märkused <i>Remarks</i>	Ei ole	NIL

VILJANDI 5 PÄASTE- JA TULETÖRJETEENINDUS

VILJANDI 5 RESCUE AND FIRE FIGHTING SERVICES

1	Tuletõrje- ja päästevahendid <i>Fire fighting and rescue equipment</i>	6 kg käsi-pulberkustutid: 4 5 kg CO ₂ -kustutid: 1	<i>6 kg dry-powder extinguishers: 4 5 kg CO₂ extinguishers: 1</i>
2	Vigastatud õhusõiduki eemaldamine <i>Capability for removal of disabled aircraft</i>	Viljandi päästekomando jõududega	<i>With the help of Viljandi rescue brigade</i>
3	Märkused <i>Remarks</i>	Vastav otsus võetakse vastu kohapeal olenevalt olukorrast. Õnnetuse või tulekahju korral on võimalik abi saada Viljandi päästetekomandolt (tel: 112).	<i>The decision is made on the spot depending on the situation. In case of accident or fire supplementary help is available from Viljandi rescue brigade (tel: 112).</i>

VILJANDI 6 PERROONID JA RULEERIMISTEED

VILJANDI 6 APRONS AND TAXIWAYS

1	Perrooni kate ja kandevõime <i>Apron surface and strength</i>	Kate: asfalt Kandevõime: 7 tonni	<i>Surface: asphalt</i> <i>Strength: 7 tons</i>
2	Ruleerimistee kate, laius ja kandevõime <i>Taxiway surface, width and strength</i>	Kate: asfalt Laius: 10 m Kandevõime: 7 tonni	<i>Surface: asphalt</i> <i>Width: 10 m</i> <i>Strength: 7 tons</i>
3	Märkused <i>Remarks</i>	Asfaldil leidub lahtist killustikku	<i>Loose gravel may occur</i> <i>on the asphalt</i>

VILJANDI 7 RAJA- JA RULEERIMISTEED
MÄRGISTUS

VILJANDI 7 RUNWAY AND TAXIWAY MARKINGS

1	Raja märgistus <i>RWY markings</i>	STRIP-i ääremärgistus tähistatud must- valgete metall- koonustega iga 100 m tagant, lävemärgid 60 m laiuselt, raja ääre- märgistus puudub	<i>STRIP edge is marked</i> <i>with black-and-white</i> <i>metal cones in every</i> <i>100 m, THR markings</i> <i>width 60 m, RWY edge</i> <i>marking NIL</i>
2	Ruleerimistee märgistus <i>TWY markings</i>	Ei ole	<i>NIL</i>
3	Märkused <i>Remarks</i>	Ei ole	<i>NIL</i>

VILJANDI 8 LENNUVÄLJATAKISTUSED

VILJANDI 8 AERODROME OBSTACLES

Ala 2 Area 2					
OBST ID Tähis <i>Designation</i>	OBST Tüüp <i>Type</i>	OBST Asukoht <i>Position</i>	ELEV / HGT (ft)	Märgistused / Tüüp, värvus <i>Markings / Type,</i> <i>colour</i>	Märkused <i>Remarks</i>
1	2	3	4	5	6
Ei ole			<i>NIL</i>		

VILJANDI 9 METEOROLOOGILINE INFO

VILJANDI 9 METEOROLOGICAL INFORMATION

1	Võimalik briefing / konsultatsioon <i>Briefing / consultation provided</i>	Tel: +372 666 0932 (KAUR-H24) ET, EN, RU	
2	Lisainfo <i>Additional information</i>	Lisainfot on võimalik saada Tallinn ARO üksusest tel: 671 0241 ET, EN, RU	<i>Additional information is available from Tallinn ARO unit tel: +372 671 0241 ET, EN, RU</i>

VILJANDI 10 RAJA FÜÜSIKALISED ANDMED

VILJANDI 10 RUNWAY PHYSICAL CHARACTERISTICS

Tähised <i>Designations</i> RWY NR	TEGELIK BRG <i>TRUE BRG</i>	Raja mõõtmed (m) <i>Dimensions of RWY (m)</i>	RWY kandevõime ja kate <i>Strength and surface of RWY</i>
1	2	3	4
04	050.8°	798 x 30	7 tonni, muru <i>7 tons, grass</i>
22	230.8°	798 x 30	7 tonni, muru <i>7 tons, grass</i>

Läve koordinaadid <i>THR coordinates</i>	Lennuriba mõõtmed <i>Strip dimensions (m)</i>	Märkused <i>Remarks</i>
5	6	7
582045.9N 0252922.1E	860 x 80	RWY-SWY kalle: <i>Slope of RWY-</i> +1.0 % / - SWY: +1.0 % / - (150 m / 650 m) <i>(150 m / 650 m)</i>
582102.2N 0253000.1E	860 x 80	RWY-SWY kalle: <i>Slope of RWY-</i> +1.0 % / - SWY: - / -1.0 % (650 m / 150 m) <i>(650 m / 150 m)</i>

VILJANDI 11 ATS ÕHURUUM JA SIDEVAHENDID

VILJANDI 11 ATS AIRSPACE AND COMMUNICATION FACILITIES

1	Tähis, rönt- ja püstpiirid <i>Designation, lateral and vertical limits</i>	Ei ole	NIL
2	Õhuruumi klass <i>Airspace classification</i>	G	
3	ATS-üksuse kutsung / Keel(ed) <i>ATS unit call sign / Language(s)</i>	Viljandi Raadio ET, EN H24 119.180 Alternatiivkanal 128.980 (EETTFIS)	Viljandi Radio ET, EN H24 119.180 Alternative CH 128.980 (EETTFIS)
4	Üleminekukõrgus <i>Transition altitude</i>	5000 ft AMSL	
5	Märkused <i>Remarks</i>	Lennuvälja juurde kuuluv õhuruum: Viljandi purilennuala G4, kõrgus $\frac{FL 80}{GND}$.	Airspace belonging to the aerodrome: Viljandi gliding area G4, altitude $\frac{FL 80}{GND}$.

VILJANDI 12 LISAINFO

VILJANDI 12 ADDITIONAL INFORMATION

Valitsevad tuuled on piki rada. Maandumisel rajale 22 esineb tugeva tuule korral tuulenihe.

The prevailing winds blow along the runway. When landing on RWY 22 under strong wind conditions, wind shear may occur.

VILJANDI 13 LENNUVÄLJA KAARDID

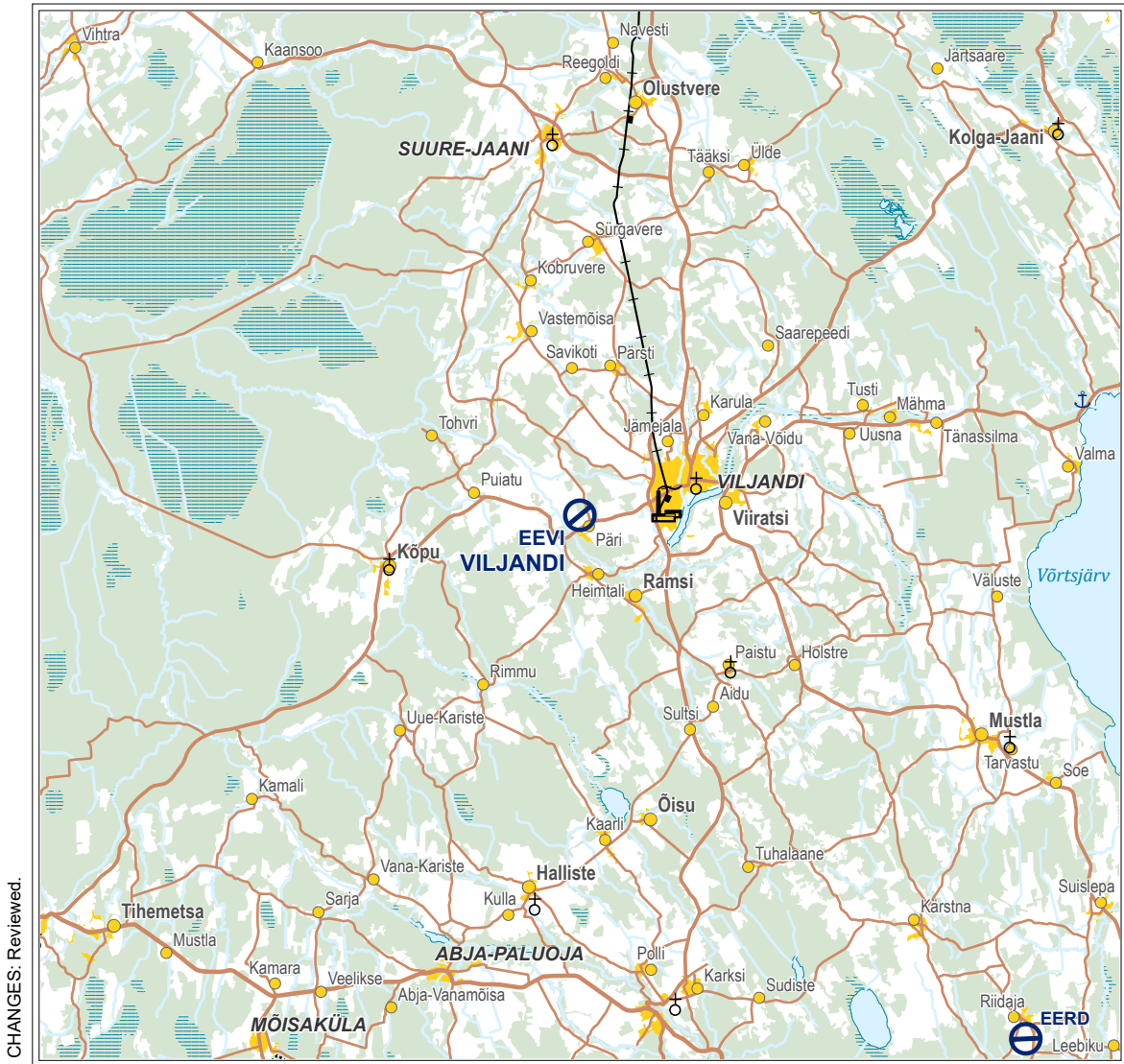
VILJANDI 13 CHARTS RELATED TO AERODROME

Kaardi nimetus <i>Name of chart</i>	Leht <i>Page</i>
Asukoht <i>Location</i>	VILJANDI-LCA (28 MAY 2026)
Lennuväljakaart – ICAO <i>Aerodrome Chart – ICAO</i>	Ei ole NIL
Visuaallähenemiskaart – ICAO <i>Visual Approach Chart – ICAO</i>	VILJANDI-VAC (28 MAY 2026)
Maandumiskaart <i>Landing Chart</i>	VILJANDI-LDG (28 MAY 2026)

TÜHJAKS JÄETUD
PAGE INTENTIONALLY LEFT BLANK

ASUKOHT / Location

VILJANDI



Topography © Estonian Land Board

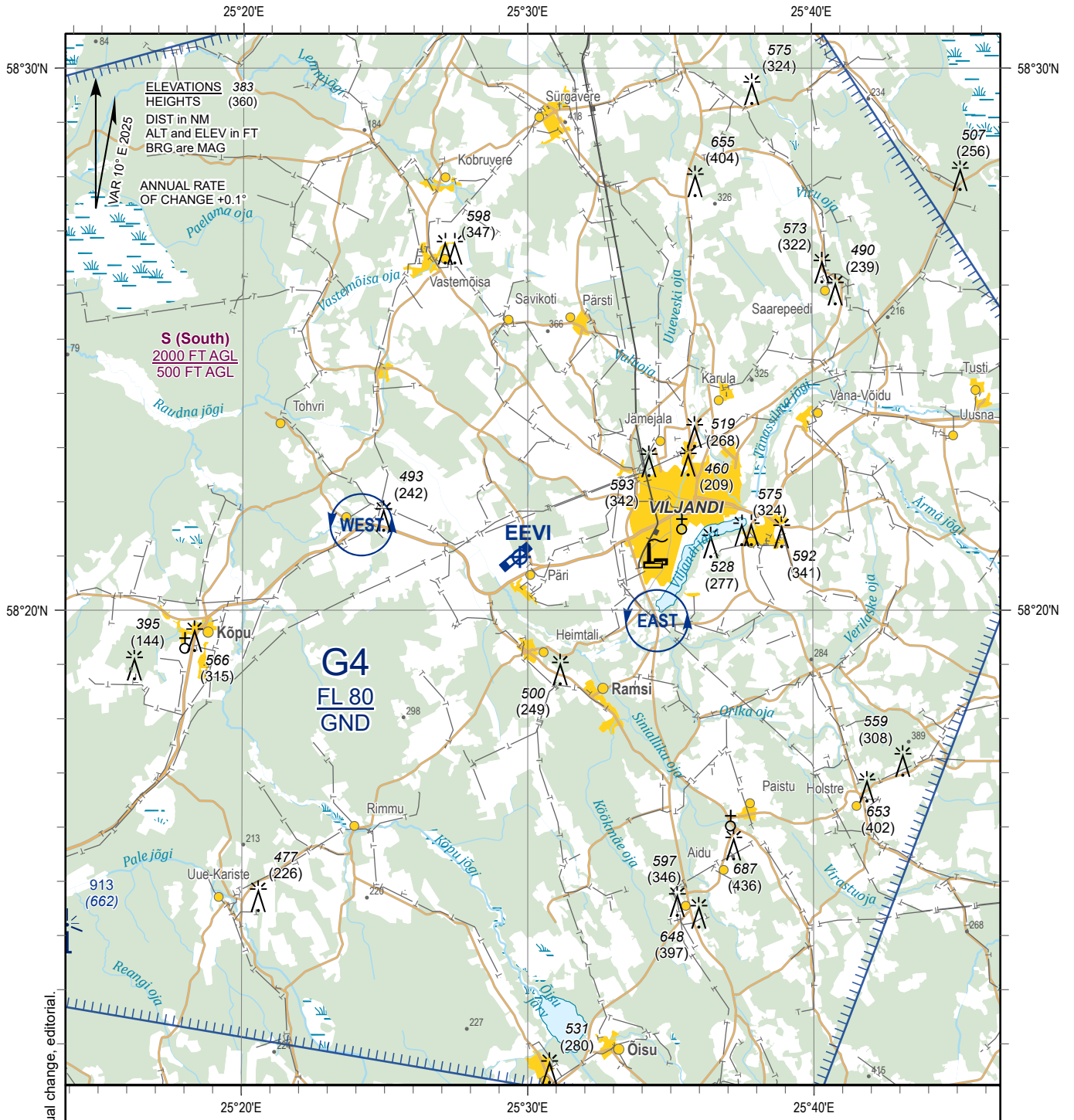
TÜHJAKS JÄETUD
PAGE INTENTIONALLY LEFT BLANK

**VISUAL
APPROACH
CHART**

58°21'00"N
025°29'35"E

ELEV 251 FT
HEIGHTS RELATED
TO AD ELEV

VILJANDI

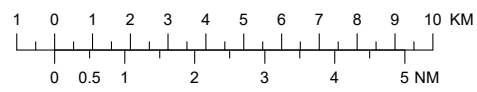


CHANGES: Magnetic variation and annual change, editorial.

INFORMATION TEL

+372 5569 7450 (ET, EN, RU)

1:200 000



**LANDING AT YOUR OWN DISCRETION
AND IN PRIOR AGREEMENT WITH THE
AERODROME HOLDER.**

Topography © Estonian Land Board

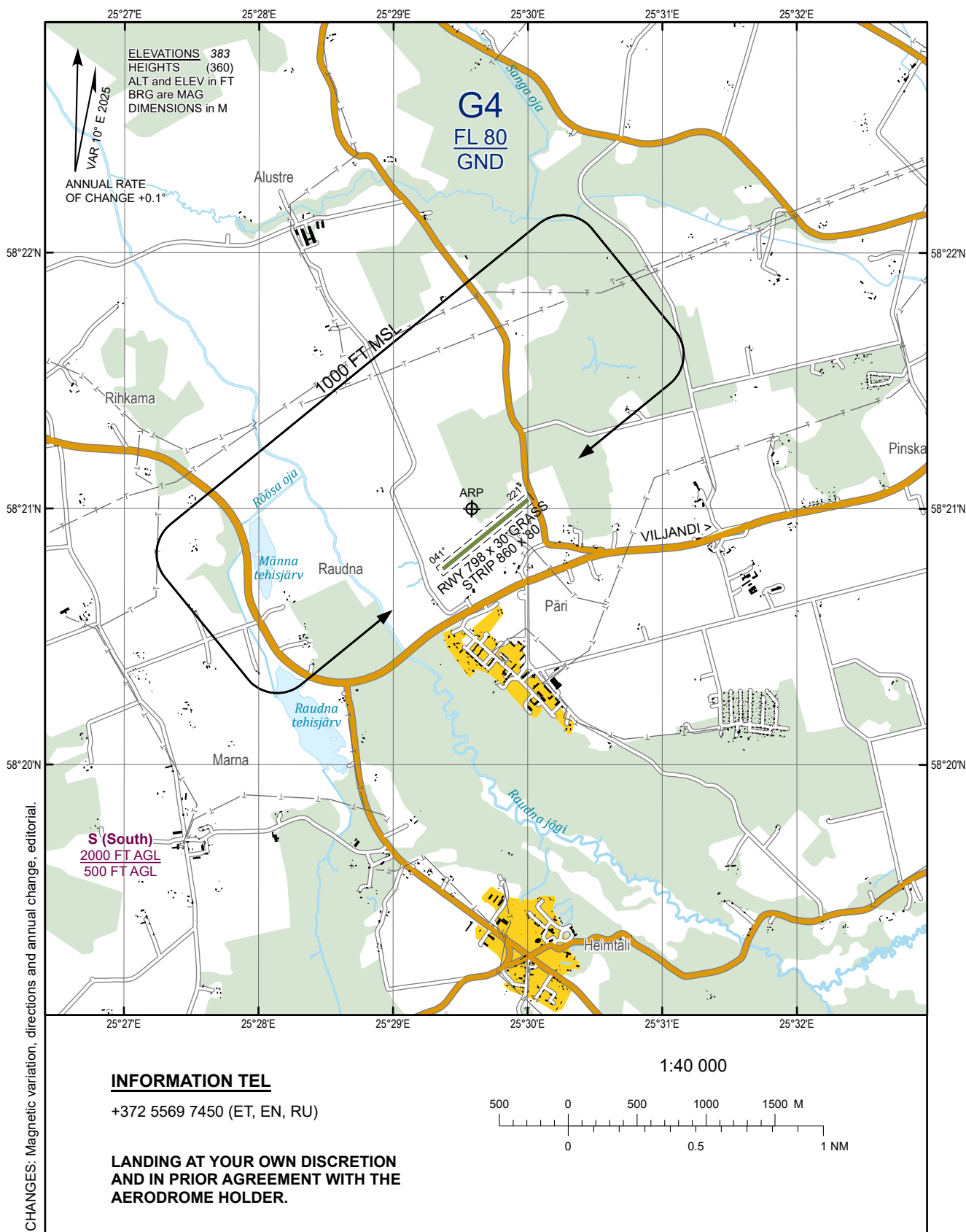
TÜHJAKS JÄETUD
PAGE INTENTIONALLY LEFT BLANK

LANDING CHART

58°21'00"N
025°29'35"E

ELEV 251 FT
HEIGHTS RELATED
TO AD ELEV

VILJANDI



CHANGES: Magnetic variation, directions and annual change, editorial.

TÜHJAKS JÄETUD
PAGE INTENTIONALLY LEFT BLANK

3 KOPTERIVÄLJAKUD VFR INFOTEATMIKUS

3 HELIPORTS IN VFR INFORMATION GUIDE

EECL – Tallinn / City Hall (Linnahall)

CITY HALL 1 KOPTERIVÄLJAKU NIMI

CITY HALL 1 HELIPORT NAME

EECL – Tallinn / City Hall (Linnahall)

CITY HALL 2 KOPTERIVÄLJAKU ÜLDANDMED

CITY HALL 2 HELIPORT GENERAL DATA

1	ARP koordinaadid ja asukoht lennuväljal <i>ARP coordinates and site at AD</i>	592653N 0244512E
2	Suund ja kaugus <i>Direction and distance</i>	Ei ole <i>NIL</i>
3	Kõrgus merepinnast / Keskmise kõrgeim temperatuur <i>Elevation / Reference temperature</i>	17 ft / -
4	MAG VAR / Aastane muutus <i>MAG VAR / Annual change</i>	10° E (2025) / + 0.1°
5	Lennuvälja haldaja, aadress, telefon, telefaks, AFS <i>AD holder, address, telephone, telefax, AFS</i>	Nordic Aviation Academy OÜ Sadama 1 10111 Tallinn ESTONIA Tel: +372 518 1818
6	Lubatud liikluse liigid (IFR/VFR) <i>Types of traffic permitted (IFR/VFR)</i>	VFR
7	Tööajad ja sesoonne kasutatavus <i>Operational hours and seasonal availability</i>	O/R
8	Juhised lennuväljale kohale jõudmiseks <i>Directions to reach the aerodrome</i>	O/R
9	Märkused <i>Remarks</i>	Erakasutuses <i>Private use</i>

CITY HALL 3 KÄITLUSTEENISTUSED JA -SEADMED**CITY HALL 3 HANDLING SERVICES AND FACILITIES**

1	Kütus / tankimisseadmed / jõudlus <i>Fuel / fuelling facilities / capacity</i>	Ei ole	NIL
2	Remondiseadmed mittebaseeruvatele õhusõidukitele <i>Repair facilities for visiting aircraft</i>	Ei ole	NIL
3	Märkused <i>Remarks</i>	Ei ole	NIL

CITY HALL 4 REISIJATEENINDUS**CITY HALL 4 PASSENGER FACILITIES**

1	Majutus <i>Accommodation</i>	Ei ole	NIL
2	Transport <i>Transportation</i>	Ühistransport	<i>Public transport</i>
3	Meditsiiniasutused <i>Medical facilities</i>	Ei ole	NIL
4	Märkused <i>Remarks</i>	Ei ole	NIL

CITY HALL 5 PÄÄSTE- JA TULETÕRJETEENINDUS**CITY HALL 5 RESCUE AND FIRE FIGHTING SERVICES**

1	Tuletõrje- ja päästevahendid <i>Fire fighting and rescue equipment</i>	Ei ole	NIL
2	Vigastatud õhusõiduki eemaldamine <i>Capability for removal of disabled aircraft</i>	Ei ole	NIL
3	Märkused <i>Remarks</i>	Ei ole	NIL

CITY HALL 6 PERROONID JA RULEERIMISTEED**CITY HALL 6 APRONS AND TAXIWAYS**

1	Perrooni kate ja kandevõime <i>Apron surface and strength</i>	Kate: betoon Kandevõime: 7 tonni	<i>Surface: concrete</i> <i>Strength: 7 tons</i>
2	Ruleerimistee kate, laius ja kandevõime <i>Taxiway surface, width and strength</i>	Ei ole	NIL
3	Märkused <i>Remarks</i>	Ei ole	NIL

CITY HALL 7 RAJA- JA RULEERIMISTEEDE
MÄRGISTUS

CITY HALL 7 RUNWAY AND TAXIWAY MARKINGS

1	Kopteriväljaku tunnusmärgistus „H“ <i>Helicopter identification markings "H"</i>	Jah	Yes
2	TLOF märgistus <i>TLOF markings</i>	Ring raadiusega 8 m	Circle with radius 8 m
3	FATO märgistus <i>FATO markings</i>	Ei ole	NIL
4	Ohutusala märgistus <i>Safety area markings</i>	Ei ole	NIL
5	Ruleerimistee märgistus, õhuruleerimistee ja õhuruleerimis marsruutide markerid <i>TWY markings, air TWY markers and air transit route markers</i>	Ei ole	NIL
6	Märkused <i>Remarks</i>	Ei ole	NIL

CITY HALL 8 KOPTERIVÄLJAKU TAKISTUSED

CITY HALL 8 HELIPIPORT OBSTACLES

Ala 2 Area 2					
OBST ID Tähis <i>Designation</i>	OBST Tüüp <i>Type</i>	OBST Asukoht <i>Position</i>	ELEV / HGT (ft)	Märgistused / Tüüp, värvus <i>Markings / Type, colour</i>	Märkused <i>Remarks</i>
1	2	3	4	5	6
Ei ole			NIL		

CITY HALL 9 METEOROLOOGILINE INFO

CITY HALL 9 METEOROLOGICAL INFORMATION

1	Võimalik briefing / konsultatsioon <i>Briefing / consultation provided</i>	Tel: +372 671 0241 (H24)
2	Lisainfo <i>Additional information</i>	Ei ole NIL

CITY HALL 10 RAJA FÜÜSIKALISED ANDMED

CITY HALL 10 RUNWAY PHYSICAL CHARACTERISTICS

1	Kopteriväljaku tüüp <i>Heliport type</i>	Tõstetud <i>Elevated</i>
2	TLOF ala mõõtmed ja kate <i>TLOF dimensions and surface</i>	Ring raadiusega 8 m <i>Circle with radius 8 m</i>
3	FATO ala mõõtmed ja kate <i>FATO dimensions and surface</i>	24 x 24 m
4	FATO tegelik BRG <i>FATO True BRG</i>	Ei ole <i>NIL</i>
5	Kandevõime <i>Bearing strength</i>	7000 kg
6	Ohutusala mõõtmed <i>Safety area dimensions</i>	32 x 32 m
7	Märkused <i>Remarks</i>	Ei ole <i>NIL</i>

CITY HALL 11 ATS ÕHURUUM JA SIDEVAHENDID

CITY HALL 11 ATS AIRSPACE AND COMMUNICATION FACILITIES

1	Tähis, rōht- ja püstpiirid <i>Designation, lateral and vertical limits</i>	Tallinn CTR <u>1700 ft AMSL</u> SFC
2	Õhuruumi klass <i>Airspace classification</i>	C
3	ATS-üksuse kutsung / Keel(ed) <i>ATS unit call sign / Language(s)</i>	Tallinn Torn ET, EN H24 135.905 <i>Tallinn Tower</i> <i>ET, EN</i> <i>H24</i> <i>135.905</i>
4	Üleminekukõrgus <i>Transition altitude</i>	5000 ft AMSL
5	Märkused <i>Remarks</i>	Ei ole <i>NIL</i>

CITY HALL 12 LISAINFO

CITY HALL 12 ADDITIONAL INFORMATION

Ei ole

NIL

CITY HALL 13 KOPTERIVÄLJAKU KAARDID

CITY HALL 13 CHARTS RELATED TO HELIPORT

Kaardi nimetus Name of chart	Leht Page
Asukoht <i>Location</i>	TALLINN / CITY HALL - LCA (28 MAY 2026)
Kopteriväljaku kaart – ICAO <i>Heliport Chart – ICAO</i>	TALLINN / CITY HALL - HPC (28 MAY 2026)
Visuaallähenemiskaart – ICAO <i>Visual Approach Chart – ICAO</i>	Ei ole <i>NIL</i>
Maandumiskaart <i>Landing Chart</i>	Ei ole <i>NIL</i>

TÜHJAKS JÄETUD
PAGE INTENTIONALLY LEFT BLANK

ASUKOHT / Location

TALLINN / CITY HALL



Topography © Estonian Land Board

TÜHJAKS JÄETUD
PAGE INTENTIONALLY LEFT BLANK

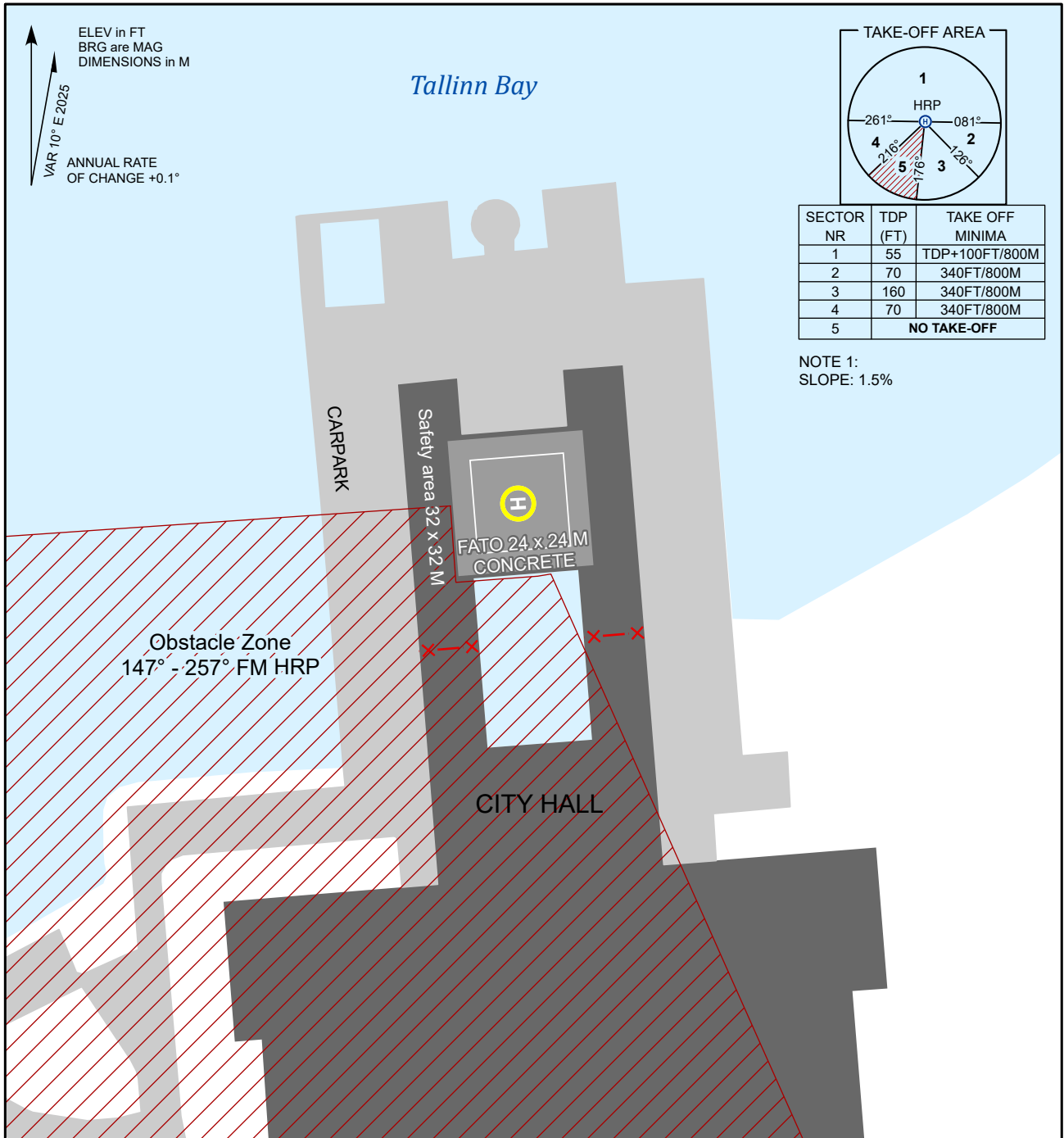
HELIPORT CHART - ICAO

59°26'53"N
024°45'12"E

Elevated HP
ELEV 17 FT

TALLINN / CITY HALL

EETN APP 127.905
EETN TWR 135.905



CHANGES: Magnetic variation and annual change, magnetic bearings for obstacle zone and take-off area.

Topography © Estonian Land Board

1:1 500



THR	BEARING STRENGTH	SURFACE	FATO/TLOF LIGHTS	VISUAL APP LIGHTS	MARKING
59° 26' 52.84" N 024° 45' 11.97" E	7 tons	CONCRETE	NIL	NIL	TLOF - Y FATO - W SAFETY AREA - NIL

TÜHJAKS JÄETUD
PAGE INTENTIONALLY LEFT BLANK

EEHM – Konuvere

KONUVERE 1 KOPTERIVÄLJAKU NIMI

KONUVERE 1 HELIPORT NAME

EEHM – Konuvere

KONUVERE 2 KOPTERIVÄLJAKU ÜLDANDMED

KONUVERE 2 HELIPORT GENERAL DATA

1	ARP koordinaadid ja asukoht lennuväljal <i>ARP coordinates and site at AD</i>	584826N 0242025E
2	Suund ja kaugus <i>Direction and distance</i>	Ei ole <i>NIL</i>
3	Kõrgus merepinnast / Keskmise kõrgeim temperatuur <i>Elevation / Reference temperature</i>	55 ft / -
4	MAG VAR / Aastane muutus <i>MAG VAR / Annual change</i>	10° E (2025) / + 0.2°
5	Lennuvälja haldaja, aadress, telefon, telefaks, AFS <i>AD holder, address, telephone, telefax, AFS</i>	Piloodikool OÜ Sepise 1 11415 Tallinn ESTONIA E-mail: EEHM@piloodikool.ee Tel: +372 5890 0050
6	Lubatud liikluse liigid (IFR/VFR) <i>Types of traffic permitted (IFR/VFR)</i>	VFR
7	Tööajad ja sesoonne kasutatavus <i>Operational hours and seasonal availability</i>	Eelneval kokkuleppel. <i>By prior agreement.</i>
8	Juhised lennuväljale kohale jõudmiseks <i>Directions to reach the aerodrome</i>	Eelneval kokkuleppel. <i>By prior agreement.</i>
9	Märkused <i>Remarks</i>	Era kopteriväljak. <i>Private heliport.</i> Maandumine omal vastutusel ja eelneval kokkuleppel haldajaga. <i>Landing at your own discretion and with prior agreement with the holder.</i>

KONUVERE 3 KÄITLUSTEENISTUSED JA -SEADMED**KONUVERE 3 HANDLING SERVICES AND FACILITIES**

1	Kütus / tankimisseadmed / jõudlus <i>Fuel / fuelling facilities / capacity</i>	Eelneval kokkuleppel. AVGAS 100LL (ca 20 l/min).	<i>By prior agreement.</i> AVGAS 100LL (ca 20 l/min).
2	Remondiseadmed mittebaseeruvatele õhusõidukitele <i>Repair facilities for visiting aircraft</i>	Ei ole	NIL
3	Märkused <i>Remarks</i>	Ei ole	NIL

KONUVERE 4 REISIJATEENINDUS**KONUVERE 4 PASSENGER FACILITIES**

1	Majutus <i>Accommodation</i>	Ei ole	NIL
2	Transport <i>Transportation</i>	Ühistransport	<i>Public transport</i>
3	Meditsiinasutused <i>Medical facilities</i>	Ei ole	NIL
4	Märkused <i>Remarks</i>	Ei ole	NIL

KONUVERE 5 PÄÄSTE- JA TULETÕRJETEENINDUS**KONUVERE 5 RESCUE AND FIRE FIGHTING SERVICES**

1	Tuletõrje- ja päästevahendid <i>Fire fighting and rescue equipment</i>	Ei ole	NIL
2	Vigastatud õhusõiduki eemaldamine <i>Capability for removal of disabled aircraft</i>	Ei ole	NIL
3	Märkused <i>Remarks</i>	Ei ole	NIL

KONUVERE 6 PERROONID JA RULEERIMISTEED**KONUVERE 6 APRONS AND TAXIWAYS**

1	Perrooni kate ja kandevõime <i>Apron surface and strength</i>	Parkimine vabalt valitud kohas murul. Kandevõime: 7 tonni	<i>Parking on the grass at the site of your choice</i> <i>Strength: 7 tons</i>
2	Ruleerimistee kate, laius ja kandevõime <i>Taxiway surface, width and strength</i>	Ei ole	NIL
3	Märkused <i>Remarks</i>	Ei ole	NIL

KONUVERE 7 RAJA- JA RULEERIMISTEEDE
MÄRGISTUS

KONUVERE 7 RUNWAY AND TAXIWAY MARKINGS

1	Kopteriväljaku tunnusmärgistus „H“ <i>Helicopter identification markings "H"</i>	Ei ole	<i>NIL</i>
2	TLOF märgistus <i>TLOF markings</i>	Ei ole	<i>NIL</i>
3	FATO märgistus <i>FATO markings</i>	Ei ole	<i>NIL</i>
4	Ohutusala märgistus <i>Safety area markings</i>	Ei ole	<i>NIL</i>
5	Ruleerimistee märgistus, õhuruleerimistee ja õhuruleerimis marsruutide markerid <i>TWY markings, air TWY markers and air transit route markers</i>	Ei ole	<i>NIL</i>
6	Märkused <i>Remarks</i>	Ei ole	<i>NIL</i>

KONUVERE 8 KOPTERIVÄLJAKU TAKISTUSED

KONUVERE 8 HELIPORT OBSTACLES

Ala 2 Area 2					
OBST ID Tähis <i>Designation</i>	OBST Tüüp <i>Type</i>	OBST Asukoht <i>Position</i>	ELEV / HGT (ft)	Märgistused / Tüüp, värvus <i>Markings / Type, colour</i>	Märkused <i>Remarks</i>
1	2	3	4	5	6
Ei ole				<i>NIL</i>	

KONUVERE 9 METEOROLOOGILINE INFO

KONUVERE 9 METEOROLOGICAL INFORMATION

1	Võimalik briefing / konsultatsioon <i>Briefing / consultation provided</i>	Tel: +372 671 0241 (H24)
2	Lisainfo <i>Additional information</i>	Ei ole <i>NIL</i>

KONUVERE 10 RAJA FÜÜSIKALISED ANDMED

KONUVERE 10 RUNWAY PHYSICAL CHARACTERISTICS

1	Kopteriväljaku tüüp <i>Heliport type</i>	Maapealne	<i>Surface-level</i>
2	TLOF ala mõõtmed ja kate <i>TLOF dimensions and surface</i>	50x50 m muru	<i>50x50 m grass</i>
3	FATO ala mõõtmed ja kate <i>FATO dimensions and surface</i>	50x50 m muru	<i>50x50 m grass</i>
4	FATO tegelik BRG <i>FATO True BRG</i>	Ei ole	<i>NIL</i>
5	Kandevõime <i>Bearing strength</i>	7000 kg	
6	Ohutusala mõõtmed <i>Safety area dimensions</i>	50 x 50 m	
7	Märkused <i>Remarks</i>	Ida küljel elektri liin.	<i>Electric power line on the eastern side.</i>

KONUVERE 11 ATS ÕHURUUM JA SIDEVAHENDID

KONUVERE 11 ATS AIRSPACE AND COMMUNICATION FACILITIES

1	Tähis, rönt- ja püstpiirid <i>Designation, lateral and vertical limits</i>	Ei ole	<i>NIL</i>
2	Õhuruumi klass <i>Airspace classification</i>	G	
3	ATS-üksuse kutsung / Keel(ed) <i>ATS unit call sign / Language(s)</i>	Ei ole	<i>NIL</i>
4	Üleminekukõrgus <i>Transition altitude</i>	5000 ft AMSL	
5	Märkused <i>Remarks</i>	Ei ole	<i>NIL</i>

KONUVERE 12 LISAINFO

KONUVERE 12 ADDITIONAL INFORMATION

Ei ole

NIL

KONUVERE 13 KOPTERIVÄLJAKU KAARDID

KONUVERE 13 CHARTS RELATED TO HELIPORT

Kaardi nimetus Name of chart	Leht Page
Asukoht <i>Location</i>	KONUVERE - LCA (28 MAY 2026)
Kopteriväljaku kaart – ICAO <i>Heliport Chart – ICAO</i>	Ei ole <i>NIL</i>
Visuaallähenemiskaart – ICAO <i>Visual Approach Chart – ICAO</i>	Ei ole <i>NIL</i>
Maandumiskaart <i>Landing Chart</i>	Ei ole <i>NIL</i>

TÜHJAKS JÄETUD
PAGE INTENTIONALLY LEFT BLANK

ASUKOHT / Location

KONUVERE



CHANGES: New chart.

Topography © Estonian Land Board

TÜHJAKS JÄETUD
PAGE INTENTIONALLY LEFT BLANK

EESE – Salme

SALME 1 KOPTERIVÄLJAKU NIMI

SALME 1 HELIPORT NAME

EESE – Salme

SALME 2 KOPTERIVÄLJAKU ÜLDANDMED

SALME 2 HELIPORT GENERAL DATA

1	ARP koordinaadid ja asukoht kopteriväljakul <i>ARP coordinates and site at heliport</i>	580755N 0221530E FATO keskpunkt	580755N 0221530E FATO centre point
2	Suund ja kaugus <i>Direction and distance</i>	Salme alevikust 3.5 km lõuna suunas	3.5 km S from Salme village
3	Kõrgus merepinnast / Keskmine kõrgeim temperatuur <i>Elevation / Reference temperature</i>	13 ft / -	
4	MAG VAR / Aastane muutus <i>MAG VAR / Annual change</i>	9° E (2025) / + 0.2°	
5	Kopteriväljaku haldaja, aadress, telefon, telefaks, AFS <i>Heliport holder, address, telephone, telefax, AFS</i>	Estwind Energy OÜ Andres Sõnajalg Pärnu mnt 10 10140 Tallinn ESTONIA Tel: +372 503 5325 * E-mail: andres@eleon.ee *	
6	Lubatud liikluse liigid (IFR/VFR) <i>Types of traffic permitted (IFR/VFR)</i>	VFR, päevasel ajal	VFR, by day
7	Tööajad ja sesoonne kasutatavus <i>Operational hours and seasonal availability</i>	HX 15 APR – 15 NOV HJ	
8	Juhised kopteriväljakule kohale jõudmiseks <i>Directions to reach the heliport</i>	Kuressaare-Sääre maanteelt Sääre poole, peale IMARA viita vasakule tagasisuunaga Salme poole mööda kruusateed, ca 600 m pärast pööra paremale	From Kuressaare-Sääre highway towards Sääre, after IMARA sign turn left (direction backward to Salme) and drive along gravel road, after ca 600 m turn right
9	Märkused <i>Remarks</i>	*ET, EN Era kopteriväljak. Maandumine kokkuleppel haldajaga ja omal vastutusel.	*ET, EN Private heliport. Landing in agreement with the holder and at your own discretion.

SALME 3 KÄITLUSTEENISTUSED JA -SEADMED**SALME 3 HANDLING SERVICES AND FACILITIES**

1	Kütus / tankimisseadmed / jõudlus <i>Fuel / fuelling facilities / capacity</i>	Ei ole*	NIL*
2	Remondiseadmed mittebaseeruvatele õhusõidukitele <i>Repair facilities for visiting aircraft</i>	Ei ole	NIL
3	Märkused <i>Remarks</i>	*Kütuse tankimine Kuressaare lennuväljal	*Fuelling service at Kuressaare AD

SALME 4 REISIJATEENINDUS**SALME 4 PASSENGER FACILITIES**

1	Majutus <i>Accommodation</i>	Hotell Salme alevikus	<i>Hotel in Salme village</i>
2	Transport <i>Transportation</i>	Ühistransport puudub	<i>No public transportation</i>
3	Meditsiiniasutused <i>Medical facilities</i>	Kuressaare haigla	<i>Hospital in Kuressaare</i>
4	Märkused <i>Remarks</i>	Toitlustus Salmes ja Kuressaares	<i>Catering in Salme and Kuressaare</i>

SALME 5 PÄÄSTE- JA TULETÖRJETEENINDUS**SALME 5 RESCUE AND FIRE FIGHTING SERVICES**

1	Tuletõrje- ja päästevahendid <i>Fire fighting and rescue equipment</i>	Ei ole	NIL
2	Vigastatud õhusõiduki eemaldamine <i>Capability for removal of disabled aircraft</i>	Tellimisel	<i>On request</i>
3	Märkused <i>Remarks</i>	Õnnetuste ja tulekahju korral on võimalik abi saada Lääne päästkeskusest (tel: 112)	<i>In case of accident or fire supplementary help is available from Western Regional Rescue Service (tel: 112)</i>

SALME 6 PERROONID JA RULEERIMISTEED**SALME 6 APRONS AND TAXIWAYS**

1	Perrooni kate ja kandevõime <i>Apron surface and strength</i>	Ei ole	NIL
2	Ruleerimistee kate, laius ja kandevõime <i>Taxiway surface, width and strength</i>	Ei ole	NIL
3	Märkused <i>Remarks</i>	Parkimine vabalt valitud kohas tee ääres murul, kandevõime 7 tonni	<i>Parking on the grass at the roadside site of your choice, bearing strength 7 tons</i>

**SALME 7 RAJA- JA RULEERIMISTEEDE
MÄRGISTUS**
SALME 7 RUNWAY AND TAXIWAY MARKINGS

1	Kopteriväljaku tunnusmärgistus „H“ <i>Heliport identification markings "H"</i>	Ei ole	<i>NIL</i>
2	TLOF märgistus <i>TLOF markings</i>	Ei ole	<i>NIL</i>
3	FATO märgistus <i>FATO markings</i>	30 cm kõrgused punased lipud 5 m intervalliga	<i>30 cm high red flags with interval of 5 m</i>
4	Ohutusala märgistus <i>Safety area markings</i>	Ei ole	<i>NIL</i>
5	Ruleerimistee märgistus, õhuruleerimistee ja õhuruleerimis marsruutide markerid <i>TWY markings, air TWY markers and air transit route markers</i>	Ei ole	<i>NIL</i>
6	Märkused <i>Remarks</i>	Ei ole	<i>NIL</i>

SALME 8 KOPTERIVÄLJAKU TAKISTUSED
SALME 8 HELIPIORT OBSTACLES

Ala 2 Area 2					
OBST ID Tähis <i>Designation</i>	OBST Tüüp <i>Type</i>	OBST Asukoht <i>Position</i>	ELEV / HGT (ft)	Märgistused / Tüüp, värvus <i>Markings / Type, colour</i>	Märkused <i>Remarks</i>
1	2	3	4	5	6
Ei ole			<i>NIL</i>		

SALME 9 METEOROLOOGILINE INFO
SALME 9 METEOROLOGICAL INFORMATION

1	Võimalik briefing / konsultatsioon <i>Briefing / consultation provided</i>	Tel: +372 666 0932 (KAUR- H24) ET, EN, RU
2	Lisainfo <i>Additional information</i>	Lisainfot on võimalik saada Tallinn ARO üksusest: Tel: 671 0241 <i>Additional information is available from Tallinn ARO unit: Tel: +372 671 0241</i>

SALME 10 RAJA FÜÜSIKALISED ANDMED

SALME 10 RUNWAY PHYSICAL CHARACTERISTICS

1	Kopteriväljaku tüüp <i>Heliport type</i>	Maapealne	<i>Surface-level</i>
2	TLOF ala mõõtmed ja kate <i>TLOF dimensions and surface</i>	6x6 m muru	<i>6x6 m grass</i>
3	FATO ala mõõtmed ja kate <i>FATO dimensions and surface</i>	30x30 m	
4	FATO tegelik BRG <i>FATO True BRG</i>	84.3° - 264.3°	
5	Kandevõime <i>Bearing strength</i>	7000 kg	
6	Ohutusala mõõtmed <i>Safety area dimensions</i>	35x35 m	
7	Märkused <i>Remarks</i>	Ei ole	<i>NIL</i>

SALME 11 ATS ÕHURUUM JA SIDEVAHENDID

SALME 11 ATS AIRSPACE AND COMMUNICATION FACILITIES

1	Tähis, rōht- ja püstpiirid <i>Designation, lateral and vertical limits</i>	Kuressaare FIZ/RMZ	
2	Õhuruumi klass <i>Airspace classification</i>	G	
3	ATS-üksuse kutsung / Keel(ed) <i>ATS unit call sign / Language(s)</i>	Kuressaare Informatsioon ET, EN 118.055 Väljaspool EEKE AFIS tööaega: Tallinn Kontroll ET, EN 128.980 (EETTFIS)	<i>Kuressaare Information ET, EN 118.055 Outside EEKE AFIS operational hours: Tallinn Control ET, EN 128.980 (EETTFIS)</i>
4	Üleminekukõrgus <i>Transition altitude</i>	5000 ft AMSL	
5	Märkused <i>Remarks</i>	Ei ole	<i>NIL</i>

SALME 12 LISAINFO**SALME 12 ADDITIONAL INFORMATION**

Lend võib toimuda vastavalt Lennureeglitele ainult visuaallennureeglite (VFR-lend) kohaselt päikesetõusu ja -loojangu vahelisel ajal.

Flight can be operated in accordance with VFR-rules between sunrise and sunset.

Lennuplaani esitamisel tuleb kinni pidada "Lennuplaani esitamise protseduuridest", mis on ära toodud AIP punkti ENR 1.10 all.

The flight plan must be submitted in accordance with the "Procedures for the submission of a flight plan" which can be found in AIP (AIP ENR 1.10 Flight planning).

SALME 13 KOPTERIVÄLJAKU KAARDID**SALME 13 CHARTS RELATED TO HELIPORT**

Kaardi nimetus <i>Name of chart</i>	Leht <i>Page</i>
Asukoht <i>Location</i>	SALME-LCA (28 MAY 2026)
Kopteriväljaku kaart – ICAO <i>Helicopter Chart – ICAO</i>	Ei ole <i>NIL</i>
Visuaallähenemiskaart – ICAO <i>Visual Approach Chart – ICAO</i>	Ei ole <i>NIL</i>
Maandumiskaart <i>Landing Chart</i>	Ei ole <i>NIL</i>

TÜHJAKS JÄETUD
PAGE INTENTIONALLY LEFT BLANK

ASUKOHT / Location

SALME



Topography © Estonian Land Board

TÜHJAKS JÄETUD
PAGE INTENTIONALLY LEFT BLANK

EEHH – Selgase

SELGASE 1 KOPTERIVÄLJAKU NIMI

SELGASE 1 HELIPORT NAME

EEHH – Selgase

SELGASE 2 KOPTERIVÄLJAKU ÜLDANDMED

SELGASE 2 HELIPORT GENERAL DATA

1	ARP koordinaadid ja asukoht lennuväljal <i>ARP coordinates and site at AD</i>	582551N 0221034E	
2	Suund ja kaugus <i>Direction and distance</i>	Ei ole	<i>NIL</i>
3	Kõrgus merepinnast / Keskmise kõrgeim temperatuur <i>Elevation / Reference temperature</i>	63 ft / -	
4	MAG VAR / Aastane muutus <i>MAG VAR / Annual change</i>	9° E (2025) / + 0.2°	
5	Lennuvälja haldaja, aadress, telefon, telefaks, AFS <i>AD holder, address, telephone, telefax, AFS</i>	My Aero OÜ Sepise 1 11415 Tallinn ESTONIA E-mail: EEHH@myaero.ee Tel: +372 5890 0050	
6	Lubatud liikluse liigid (IFR/VFR) <i>Types of traffic permitted (IFR/VFR)</i>	VFR	
7	Tööajad ja sesoonne kasutatavus <i>Operational hours and seasonal availability</i>	Eelneval kokkuleppel.	<i>By prior agreement.</i>
8	Juhised lennuväljale kohale jõudmiseks <i>Directions to reach the aerodrome</i>	Eelneval kokkuleppel.	<i>By prior agreement.</i>
9	Märkused <i>Remarks</i>	Era kopteriväljak.	<i>Private heliport.</i>
		Maandumine omal vastutusel ja eelneval kokkuleppel haldajaga.	<i>Landing at your own discretion and with prior agreement with the holder.</i>

SELGASE 3 KÄITLUSTEENISTUSED JA -SEADMED**SELGASE 3 HANDLING SERVICES AND FACILITIES**

1	Kütus / tankimisseadmed / jõudlus <i>Fuel / fuelling facilities / capacity</i>	Eelneval kokkuleppel. JET-A1 (ca 20 l/min).	<i>By prior agreement.</i> <i>JET-A1 (ca 20 l/min).</i>
2	Remondiseadmed mittebaseeruvatele õhusõidukitele <i>Repair facilities for visiting aircraft</i>	Ei ole	NIL
3	Märkused <i>Remarks</i>	Ei ole	NIL

SELGASE 4 REISIJATEENINDUS**SELGASE 4 PASSENGER FACILITIES**

1	Majutus <i>Accommodation</i>	Ei ole	NIL
2	Transport <i>Transportation</i>	Ühistransport	<i>Public transport</i>
3	Meditsiiniuasutused <i>Medical facilities</i>	Ei ole	NIL
4	Märkused <i>Remarks</i>	Ei ole	NIL

SELGASE 5 PÄÄSTE- JA TULETÖRJETEENINDUS**SELGASE 5 RESCUE AND FIRE FIGHTING SERVICES**

1	Tuletõrje- ja päästevahendid <i>Fire fighting and rescue equipment</i>	Ei ole	NIL
2	Vigastatud õhusõiduki eemaldamine <i>Capability for removal of disabled aircraft</i>	Ei ole	NIL
3	Märkused <i>Remarks</i>	Ei ole	NIL

SELGASE 6 PERROONID JA RULEERIMISTEED**SELGASE 6 APRONS AND TAXIWAYS**

1	Perrooni kate ja kandevõime <i>Apron surface and strength</i>	Tänavakivi, Kandevõime: 7 tonni	<i>Paved,</i> <i>Strength: 7 tons</i>
2	Ruleerimistee kate, laius ja kandevõime <i>Taxiway surface, width and strength</i>	Ei ole	NIL
3	Märkused <i>Remarks</i>	Ei ole	NIL

SELGASE 7 RAJA- JA RULEERIMISTEEDE MÄRGISTUS

SELGASE 7 RUNWAY AND TAXIWAY MARKINGS

1	Kopteriväljaku tunnusmärgistus „H“ <i>Helicopter identification markings "H"</i>	Ei ole	NIL
2	TLOF märgistus <i>TLOF markings</i>	Ei ole	NIL
3	FATO märgistus <i>FATO markings</i>	Ei ole	NIL
4	Ohutusala märgistus <i>Safety area markings</i>	Ei ole	NIL
5	Ruleerimistee märgistus, õhuruleerimistee ja õhuruleerimis marsruutide markerid <i>TWY markings, air TWY markers and air transit route markers</i>	Ei ole	NIL
6	Märkused <i>Remarks</i>	Ei ole	NIL

SELGASE 8 KOPTERIVÄLJAKU TAKISTUSED

SELGASE 8 HELIPIORT OBSTACLES

Ala 2 Area 2					
OBST ID Tähis <i>Designation</i>	OBST Tüüp <i>Type</i>	OBST Asukoht <i>Position</i>	ELEV / HGT (ft)	Märgistused / Tüüp, värvus <i>Markings / Type, colour</i>	Märkused <i>Remarks</i>
1	2	3	4	5	6
Ei ole			NIL		

SELGASE 9 METEOROLOOGILINE INFO

SELGASE 9 METEOROLOGICAL INFORMATION

1	Võimalik briefing / konsultatsioon <i>Briefing / consultation provided</i>	Tel: +372 671 0241 (H24)
2	Lisainfo <i>Additional information</i>	Ei ole NIL

SELGASE 10 RAJA FÜÜSIKALISED ANDMED

SELGASE 10 RUNWAY PHYSICAL CHARACTERISTICS

1	Kopteriväljaku tüüp <i>Heliport type</i>	Maapealne	<i>Surface-level</i>
2	TLOF ala mõõtmed ja kate <i>TLOF dimensions and surface</i>	9x9 m tänavakivi	<i>9x9 m paved</i>
3	FATO ala mõõtmed ja kate <i>FATO dimensions and surface</i>	24x24 m tänavakivi ja muru	<i>24x24 m paved and grass</i>
4	FATO tegelik BRG <i>FATO True BRG</i>	Ei ole	<i>NIL</i>
5	Kandevõime <i>Bearing strength</i>	7000 kg	
6	Ohutusala mõõtmed <i>Safety area dimensions</i>	24x24 m	
7	Märkused <i>Remarks</i>	Ei ole	<i>NIL</i>

SELGASE 11 ATS ÕHURUUM JA SIDEVAHENDID

SELGASE 11 ATS AIRSPACE AND COMMUNICATION FACILITIES

1	Tähis, rõht- ja püstpiirid <i>Designation, lateral and vertical limits</i>	Ei ole	<i>NIL</i>
2	Õhuruumi klass <i>Airspace classification</i>	G	
3	ATS-üksuse kutsung / Keel(ed) <i>ATS unit call sign / Language(s)</i>	Ei ole	<i>NIL</i>
4	Üleminekukõrgus <i>Transition altitude</i>	5000 ft AMSL	
5	Märkused <i>Remarks</i>	Ei ole	<i>NIL</i>

SELGASE 12 LISAINFO

SELGASE 12 ADDITIONAL INFORMATION

Ei ole

NIL

SELGASE 13 KOPTERIVÄLJAKU KAARDID

SELGASE 13 CHARTS RELATED TO HELIPORT

Kaardi nimetus Name of chart	Leht Page
Asukoht <i>Location</i>	SELGASE - LCA (28 MAY 2026)
Kopteriväljaku kaart – ICAO <i>Heliport Chart – ICAO</i>	Ei ole <i>NIL</i>
Visuaallähenemiskaart – ICAO <i>Visual Approach Chart – ICAO</i>	Ei ole <i>NIL</i>
Maandumiskaart <i>Landing Chart</i>	Ei ole <i>NIL</i>

TÜHJAKS JÄETUD
PAGE INTENTIONALLY LEFT BLANK

TÜHJAKS JÄETUD
PAGE INTENTIONALLY LEFT BLANK

EESI – Suurupi

SUURUPI 1 KOPTERIVÄLJAKU NIMI

SUURUPI 1 HELIPORT NAME

EESI – Suurupi

SUURUPI 2 KOPTERIVÄLJAKU ÜLDANDMED

SUURUPI 2 HELIPORT GENERAL DATA

1	ARP koordinaadid ja asukoht lennuväljal <i>ARP coordinates and site at AD</i>	592734N 0242317E	
2	Suund ja kaugus <i>Direction and distance</i>	Ei ole	<i>NIL</i>
3	Kõrgus merepinnast / Keskmise kõrgeim temperatuur <i>Elevation / Reference temperature</i>	128 ft / -	
4	MAG VAR / Aastane muutus <i>MAG VAR / Annual change</i>	10° E (2025) / + 0.2°	
5	Lennuvälja haldaja, aadress, telefon, telefaks, AFS <i>AD holder, address, telephone, telefax, AFS</i>	My Aero OÜ Sepise 1 11415 Tallinn ESTONIA E-mail: EESI@myaero.ee Tel: +372 5890 0050	
6	Lubatud liikluse liigid (IFR/VFR) <i>Types of traffic permitted (IFR/VFR)</i>	VFR	
7	Tööajad ja sesoonne kasutatavus <i>Operational hours and seasonal availability</i>	Eelneval kokkuleppel.	<i>By prior agreement.</i>
8	Juhised lennuväljale kohale jõudmiseks <i>Directions to reach the aerodrome</i>	Eelneval kokkuleppel.	<i>By prior agreement.</i>
9	Märkused <i>Remarks</i>	Era kopteriväljak. Maandumine omal vastutusel ja eelneval kokkuleppel haldajaga.	<i>Private heliport.</i> <i>Landing at your own discretion and with prior agreement with the holder.</i>

SUURUPI 3 KÄITLUSTEENISTUSED JA -SEADMED

SUURUPI 3 HANDLING SERVICES AND FACILITIES

1	Kütus / tankimisseadmed / jõudlus <i>Fuel / fuelling facilities / capacity</i>	Eelneval kokkuleppel. JET-A1 (ca 20 l/min).	<i>By prior agreement.</i> <i>JET-A1 (ca 20 l/min).</i>
2	Remondiseadmed mittebaseeruvatele õhusõidukitele <i>Repair facilities for visiting aircraft</i>	Ei ole	NIL
3	Märkused <i>Remarks</i>	Ei ole	NIL

SUURUPI 4 REISIJATEENINDUS

SUURUPI 4 PASSENGER FACILITIES

1	Majutus <i>Accommodation</i>	Ei ole	NIL
2	Transport <i>Transportation</i>	Ühistransport	<i>Public transport</i>
3	Meditsiiniuasutused <i>Medical facilities</i>	Ei ole	NIL
4	Märkused <i>Remarks</i>	Ei ole	NIL

SUURUPI 5 PÄÄSTE- JA TULETÖRJETEENINDUS

SUURUPI 5 RESCUE AND FIRE FIGHTING SERVICES

1	Tuletõrje- ja päästevahendid <i>Fire fighting and rescue equipment</i>	Ei ole	NIL
2	Vigastatud õhusõiduki eemaldamine <i>Capability for removal of disabled aircraft</i>	Ei ole	NIL
3	Märkused <i>Remarks</i>	Ei ole	NIL

SUURUPI 6 PERROONID JA RULEERIMISTEED

SUURUPI 6 APRONS AND TAXIWAYS

1	Perrooni kate ja kandevõime <i>Apron surface and strength</i>	Tänavakivi, Kandevõime: 7 tonni	<i>Paved,</i> <i>Strength: 7 tons</i>
2	Ruleerimistee kate, laius ja kandevõime <i>Taxiway surface, width and strength</i>	Ei ole	NIL
3	Märkused <i>Remarks</i>	Ei ole	NIL

SUURUPI 7 RAJA- JA RULEERIMISTEED
MÄRGISTUS

SUURUPI 7 RUNWAY AND TAXIWAY MARKINGS

1	Kopteriväljaku tunnusmärgistus „H“ <i>Helicopter identification markings "H"</i>	Ei ole	<i>NIL</i>
2	TLOF märgistus <i>TLOF markings</i>	Ei ole	<i>NIL</i>
3	FATO märgistus <i>FATO markings</i>	Ei ole	<i>NIL</i>
4	Ohutusala märgistus <i>Safety area markings</i>	Ei ole	<i>NIL</i>
5	Ruleerimistee märgistus, õhuruleerimistee ja õhuruleerimis marsruutide markerid <i>TWY markings, air TWY markers and air transit route markers</i>	Ei ole	<i>NIL</i>
6	Märkused <i>Remarks</i>	Ei ole	<i>NIL</i>

SUURUPI 8 KOPTERIVÄLJAKU TAKISTUSED

SUURUPI 8 HELIPIORT OBSTACLES

Ala 2 Area 2					
OBST ID Tähis <i>Designation</i>	OBST Tüüp <i>Type</i>	OBST Asukoht <i>Position</i>	ELEV / HGT (ft)	Märgistused / Tüüp, värvus <i>Markings / Type, colour</i>	Märkused <i>Remarks</i>
1	2	3	4	5	6
Ei ole				<i>NIL</i>	

SUURUPI 9 METEOROLOOGILINE INFO

SUURUPI 9 METEOROLOGICAL INFORMATION

1	Võimalik briefing / konsultatsioon <i>Briefing / consultation provided</i>	Tel: +372 671 0241 (H24)
2	Lisainfo <i>Additional information</i>	Ei ole <i>NIL</i>

SUURUPI 10 RAJA FÜÜSIKALISED ANDMED

SUURUPI 10 RUNWAY PHYSICAL CHARACTERISTICS

1	Kopteriväljaku tüüp <i>Heliport type</i>	Maapealne	<i>Surface-level</i>
2	TLOF ala mõõtmed ja kate <i>TLOF dimensions and surface</i>	13x13 m tänavakivi	<i>13x13 m paved</i>
3	FATO ala mõõtmed ja kate <i>FATO dimensions and surface</i>	30x65 m tänavakivi ja muru	<i>30x65 m paved and grass</i>
4	FATO tegelik BRG <i>FATO True BRG</i>	Ei ole	<i>NIL</i>
5	Kandevõime <i>Bearing strength</i>	7000 kg	
6	Ohutusala mõõtmed <i>Safety area dimensions</i>	30x65 m	
7	Märkused <i>Remarks</i>	Ei ole	<i>NIL</i>

SUURUPI 11 ATS ÕHURUUM JA SIDEVAHENDID

SUURUPI 11 ATS AIRSPACE AND COMMUNICATION FACILITIES

1	Tähis, rõht- ja püstpiirid <i>Designation, lateral and vertical limits</i>	Ei ole	<i>NIL</i>
2	Õhuruumi klass <i>Airspace classification</i>	G	
3	ATS-üksuse kutsung / Keel(ed) <i>ATS unit call sign / Language(s)</i>	Ei ole	<i>NIL</i>
4	Üleminekukõrgus <i>Transition altitude</i>	5000 ft AMSL	
5	Märkused <i>Remarks</i>	Ei ole	<i>NIL</i>

SUURUPI 12 LISAINFO

SUURUPI 12 ADDITIONAL INFORMATION

Ei ole

NIL

SUURUPI 13 KOPTERIVÄLJAKU KAARDID

SUURUPI 13 CHARTS RELATED TO HELIPORT

Kaardi nimetus Name of chart	Leht Page
Asukoht <i>Location</i>	SUURUPI - LCA (28 MAY 2026)
Kopteriväljaku kaart – ICAO <i>Heliport Chart – ICAO</i>	Ei ole <i>NIL</i>
Visuaallähenemiskaart – ICAO <i>Visual Approach Chart – ICAO</i>	Ei ole <i>NIL</i>
Maandumiskaart <i>Landing Chart</i>	Ei ole <i>NIL</i>

TÜHJAKS JÄETUD
PAGE INTENTIONALLY LEFT BLANK

TÜHJAKS JÄETUD
PAGE INTENTIONALLY LEFT BLANK