

## GEN 2.3 KAARTIDE TINGMÄRGID

## GEN 2.3 CHART SYMBOLS

## 1 Lennuväljad

## 1 Aerodromes

Tsiviilennuväli (maalennuväli) <i>Civil (land)</i>		
Militaarlennuväli (maalennuväli) <i>Military (land)</i>		
Avariilennuväli või seadmeteta lennuväli <i>Emergency aerodrome or aerodrome with no facilities</i>		
Mahajäetud või suletud lennuväli <i>Abandoned or closed aerodrome</i>		
Kopteriväljak <i>Heliport</i>		
Lennuväli kasutamiseks kaartidel, kui lennuvälja klassifikatsioon ei ole nõutav <i>Aerodrome for use on charts on which aerodrome classification is not required</i>		
Lennuväli, millel protseduur kehtib <i>The aerodrome on which the procedure is based</i>		

Lennuvälja nimi  
*Name of the aerodrome*

Kõrgus jalgades  
*Elevation in feet*

Pikim maandumisrada sadades meetrites  
*Length of longest runway in hundreds of metres*

Minimaalselt valgustatud: maandumisrada, ruleerimistee, takistus- ja perroonituled  
*Minimum lighting: runway, taxiway, obstacle and apron lights*

Kõvakattega maandumisrada  
*Hard surfaced runway*

## 2 Raadionavigatsiooniseadmed

## 2 Radio navigation aids

Põhiline raadionavigatsiooniseade <i>Basic radio navigation aid</i>		
Ringsuunaline raadiomajakas - NDB <i>Non-directional radio beacon - NDB</i>		
Kauguse mõõtmise seade - DME <i>Distance measuring equipment - DME</i>		
VHF ringsuunaline raadioseade - VOR <i>VHF omnidirectional radio range - VOR</i>		
Ühendatud VOR ja DME raadionavigatsiooniseadmed <i>Collocated VOR and DME radio navigation aids</i>		
VOR-i ja TACAN-i (ultrakõrgsagedusega taktikaline navigatsiooniseade) kombinatsioon - VORTAC <i>VOR and TACAN (UHF tactical air navigation aid) combination - VORTAC</i>		
Asimuudiring (tavaliselt kasutatakse koos VOR, VOR/DME ja VORTAC sümbolitega) <i>Compass rose (usually used in combination with VOR, VOR/DME and VORTAC symbols)</i>		
ILS plaanivaade <i>ILS plan view</i>		
ILS profiilivaade <i>ILS profile view</i>		

### 3 Õhuruum

### 3 Airspace

<div> <div>Õhuruumi tüüp Airspace type</div> <div>Õhuruumi klass Airspace classification</div> <div>CTR KUESSAARE</div> <div>D(G)</div> <div>1500 MSL</div> <div>GND</div> <div>118.500</div> <div>Nimi Name</div> <div>Õhuruumi ülapiir/alapiir Airspace upper/lower limits</div> <div>Sagedus Radio frequency</div> </div>	
Lennuinfopiirkond - FIR Flight information region - FIR	
Lähiala - CTR Control zone - CTR	
Lennuinfootsoon - FIZ Flight information zone - FIZ	
Lennuvälja liikluse tsoon - ATZ Aerodrome traffic zone - ATZ	
Lähenemisala - TMA Terminal control area - TMA	
Piirangutega õhuruum (keelu-, piirangu- või ohuala) Restricted airspace (prohibited, restricted or danger area)	
Ajutiselt eraldatud ala - TSA Temporary Segregated Area - TSA	
Tundliku fauna ala Area with noise-sensitive fauna	
Kohustuslik ettekandepunkt Compulsory reporting point	
Ettekandepunkt nõudmisel On request reporting point	
Lõpplähenemise kontrollpunkt Final approach fix	
Kontrollitav marsruut Controlled route	
Langevarjuhüpete koht Parachute jumping site	
Paraplaanide ja deltaplaanide ala Paragliding and hang-gliding site	
Fly-by punkt Fly-by point	
Fly-over punkt Fly-over point	

### 4 Lennuväljakaardid

### 4 Aerodrome charts

Kõvakattega rada Hard surface runway	
Katteta rada Unpaved runway	
Pidurdusala Stopway	
Takistustevaba riba Clearway	
Post, torn, teravik, antenn jne Pole, tower, spire, antenna etc	
Puu või põõsas Tree or shrub	

Piirdeaed <i>Fence</i>	
Ruleerimisteed ja parkimisalad <i>Taxiways and parking areas</i>	
Hoone <i>Building</i>	
Lennuvälja viitepunkt <i>Aerodrome reference point</i>	
Punkt-tuli <i>Point light</i>	
Takistuse tuli <i>Obstacle light</i>	
Tuulekott (valgustatud/valgustamata) <i>Wind direction indicator (lighted/unlighted)</i>	
Stopptuled <i>Stop bar</i>	
Raja ootekoht (skeem A) <i>Runway-holding position (Pattern A)</i>	
Raja ootekoht (skeem B) <i>Runway-holding position (Pattern B)</i>	
Püüdursüsteem <i>Arresting gear</i>	
Nähtavus rajal - RVR <i>Runway visual range - RVR</i>	

## 5 Takistused

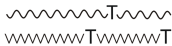

















## 5 Obstacles

Punkti kõrgus <i>Spot elevation</i>	
Takistused (valgustatud/valgustamata) <i>Obstacles (lighted/unlighted)</i>	
Grupp takistusi (valgustatud/valgustamata) <i>Group obstacles (lighted/unlighted)</i>	
Kõrgtakistus – valgustatud (1000 jalga üle maapinna) <i>Exceptionally high obstacle – lighted (1000 ft above terrain)</i>	
Tuulejõujaam <i>Wind turbine</i>	
Tuulepark <i>Wind turbines area</i>	
Meretuli <i>Marine light</i>	
Kursiivis numbrid näitavad takistuse tipu kõrgust merepinnast. Numbrid sulgudes näitavad kõrgust mingi tasapinna suhtes. <i>Elevation of top of obstacle above sea level (italics).</i> <i>Height above specified datum (upright type in parentheses).</i>	

## 6 Muud

## 6 Miscellaneous

Riigipiir <i>International boundary</i>	
Territoriaalveepiir <i>The outer limit of territorial area</i>	
Eesti-Vene kontrolljoon <i>Estonian-Russian control line</i>	
Linn või suurem asula <i>City or large town</i>	
Asula <i>Town/village</i>	

Telefoni- või kõrgepingeliin <i>Transmission line or overhead cable</i>	
Isogonaal <i>Isogonal</i>	
Kirik <i>Church</i>	
Kaevandus <i>Mine</i>	
Sadam <i>Port</i>	
Suur tehas <i>Factory</i>	
Tuhamägi <i>Slag heap</i>	
2-realine maantee <i>Dual carriageway</i>	
Põhimaantee <i>Major road</i>	
Tugimaantee <i>Support road</i>	
Raudtee <i>Railroad</i>	
Raudtee (kaks või enam rada) <i>Railroad (two or more tracks)</i>	
Raudteejaam <i>Railroad station</i>	
Hoonestatud ala <i>Built-up area</i>	
Mets <i>Woods</i>	
Veekogud <i>Open water areas</i>	
Soo/raba <i>Swamp/Bog</i>	
Väike jõgi <i>Small river</i>	
Rannajoon <i>Shoreline</i>	