

EEKU — KIHNU

Märkus : Järgnevad lõigud selles peatükis on tahtlikult tühjaks jäetud:

Note: The following sections in this chapter are intentionally left blank:

AD 2.4, AD 2.10, AD 2.14, AD 2.15, AD 2.16, AD 2.19, AD 2.20, AD 2.21, AD 2.22.

EEKU AD 2.1 LENNUVÄLJA ASUKOHAINDEKS JA NIMI

EEKU AD 2.1 AERODROME LOCATION INDICATOR AND NAME

EEKU — KIHNU

EEKU AD 2.2 LENNUVÄLJA GEOGRAAFILISED JA ADMINISTRATIIVANDMED

EEKU AD 2.2 AERODROME GEO- GRAPHICAL AND ADMINISTRATIVE DATA

1	ARP koordinaadid ja asukoht lennuväljal <i>ARP coordinates and site at AD</i>	580854N 0240009E Perroonil <i>At apron</i>
2	Suund ja kaugus Pärnust <i>Direction and distance from Pärnu</i>	21 NM edelas Pärnu linnast, Kihnu saarel Liivi lahes. <i>21 NM SW FM Pärnu, in Gulf of Riga at Kihnu Island.</i>
3	Kõrgus merepinnast / Keskmine kõrgeim temperatuur <i>Elevation / Reference temperature</i>	12 ft / 21.2 °C
4	Geoidi hälve lennuväljal <i>Geoid undulation at AD</i>	66 ft
5	MAG VAR / Aastane muutus <i>MAG VAR / Annual change</i>	6° E (2020) / +0.2°
6	Lennuvälja haldaja, aadress, telefon, telefaks, e-mail, AFS, URL <i>AD operator, address, telephone, telefax, e-mail, AFS, URL</i>	Address: AS Tallinn Lennujaam Pärnu lennujaam Eametsa küla Tori vald 85001 Pärnumaa ESTONIA Tel: +372 447 5000 Address: Kihnu lennuväli Sääre küla Kihnu vald 88005 Pärnumaa ESTONIA Tel: +372 506 1975 *, +372 447 5000
7	Lubatud liikluse liigid (IFR/VFR) <i>Types of traffic permitted (IFR/VFR)</i>	VFR, päevasel ajal <i>VFR, by day</i>
8	Märkused <i>Remarks</i>	* Ainult eesti keeles. Informatsioon inglise keeles Pärnu lennuvälja administratsioonilt. <i>* Only in Estonian language. Information in English from Pärnu Airport's admin- istration.</i>

EEKU AD 2.3 TÖÖAJAD

EEKU AD 2.3 OPERATIONAL HOURS

1	Lennuvälja haldaja <i>AD operator</i>	MON – FRI: 0600-1430 (0500-1330)
	Lennuvälja tööaeg <i>AD Operational hours</i>	01 DEC – 30 APR: MON – SUN: 0500-1400 (0600-1500) 01 MAY – 30 NOV: MON – SUN: 0500-1400 (0600-1500) O/R PN 1 HR

2	Toll ja migratsioon <i>Customs and immigration</i>	Ei ole <i>NIL</i>
3	Tervishoid <i>Health and sanitation</i>	Ei ole <i>NIL</i>
4	AIS Briifing <i>AIS Briefing Office</i>	Ei ole <i>NIL</i>
5	ATS Büroo (ARO) <i>ATS Reporting Office (ARO)</i>	Ei ole <i>NIL</i>
6	MET Briifing <i>MET Briefing Office</i>	Ei ole <i>NIL</i>
7	ATS üksus <i>ATS</i>	Ei ole <i>NIL</i>
8	Tankimine <i>Fuelling</i>	Ei ole <i>NIL</i>
9	Käitlemine <i>Handling</i>	Ei ole <i>NIL</i>
10	Turvateenistus <i>Security</i>	Ei ole <i>NIL</i>
11	Jäätörje <i>De-icing</i>	Ei ole <i>NIL</i>
12	Märkused <i>Remarks</i>	Ei ole <i>NIL</i>

EEKU AD 2.5 REISIJATEENINDUS**EEKU AD 2.5 PASSENGER FACILITIES**

1	Hotellid <i>Hotels</i>	Majutusasutused külates * <i>Accommodation in villages</i> *
2	Restoranid <i>Restaurants</i>	Ei ole <i>NIL</i>
3	Transport <i>Transportation</i>	Ei ole <i>NIL</i>
4	Arstiabi võimalused <i>Medical facilities</i>	Kihnu arstipunkt * <i>Kihnu Medical aid station</i> *
5	Pank ja postkontor <i>Bank and Post Office</i>	Ei ole <i>NIL</i>
6	Turismibüroo <i>Tourist Office</i>	Ei ole <i>NIL</i>
7	Märkused <i>Remarks</i>	* http://www.kihnu.ee

**EEKU AD 2.6 PÄÄSTE- JA
TULETÕRJETEENINDUS****EEKU AD 2.6 RESCUE AND FIRE
FIGHTING SERVICES**

1	Lennuvälja tuletõrjekategooria <i>AD category for fire fighting</i>	Ei ole <i>NIL</i>
2	Päästevahendid <i>Rescue equipment</i>	Käsipulberkustutid: 1 x 50 kg, 2 x 6 kg <i>Dry-powder extinguishers: 1 x 50 kg, 2 x 6 kg</i>
3	Vigastatud õhusõiduki eemaldamise võimalus <i>Capability for removal of disabled aircraft</i>	Õhusõiduki omanik või kasutaja vastutab liikumatu õhusõiduki teisaldamise eest ning katab seonduvad kulud. Lennuväljal saadaoleva teisaldamise tehnika osas kontakteeru lennuvälja haldajaga. <i>It is the aircraft owner's or operator's responsibility to remove the disabled aircraft and cover the expenses. Contact the AD operator to use the removal equipment available at the aerodrome.</i>
4	Märkused <i>Remarks</i>	Õnnetuse või tulekahju korral on võimalik täiendavat abi saada Pärnumaa Päästeteenistuse Tõstamaa tugikomando Kihnu meeskonnalt. <i>In case of an accident or fire supplementary help is available from Pärnu Rescue Service Tõstamaa rescue service unit Kihnu team.</i>

**EEKU AD 2.7 SESOONNE
KASUTATAVUS – PUHASTAMINE****EEKU AD 2.7 SEASONAL AVAILABILITY – CLEARING**

1	Puhastusseadmete tüübid <i>Types of clearing equipment</i>	1 lumesahk, 1 sahkhar, muruniiduk <i>1 snow plough, 1 plough/sweeper, lawn mower</i>
2	Puhastuse järjekord <i>Clearance priorities</i>	1. RWY 04/22 2. Ruleerimistee 3. Perroon 1. RWY 04/22 2. TWY 3. Apron
3	Märkused <i>Remarks</i>	Ei ole <i>NIL</i>

**EEKU AD 2.8 PERROONIDE,
RULEERIMISTEEDE JA
KONTROLLASUKOHTADE ANDMED****EEKU AD 2.8 APRONS, TAXIWAYS
AND CHECK LOCATIONS / POSITIONS
DATA**

1	Perrooni kate ja kandevõime <i>Apron surface and strength</i>	Kate Surface Kandevõime Strength	Perfokattega muru <i>Reinforced grass</i> 7 tonni <i>7 tons</i>
2	Ruleerimisteede laius, kate ja kandevõime <i>Taxiway width, surface and strength</i>	Laius Width (m)	Kate Surface Kandevõime Strength (tonni / tons)
		5	Perfokattega muru <i>Reinforced grass</i> 7
3	Kõrgusmõõtja kontroll-asukoht (ACL) ja kõrgus merepinnast <i>Altimeter checkpoint location (ACL) and elevation</i>	Ei ole <i>NIL</i>	
4	VOR kontrollpunktid <i>VOR checkpoints</i>	Ei ole <i>NIL</i>	
5	INS kontrollpunktid <i>INS checkpoints</i>	Ei ole <i>NIL</i>	
6	Märkused <i>Remarks</i>	Ei ole <i>NIL</i>	

**EEKU AD 2.9 MAAPEALSE LIIKLUSE
JUHTIMISSÜSTEEM JA MÄRGISTUS****EEKU AD 2.9 SURFACE MOVEMENT
GUIDANCE AND CONTROL SYSTEM
AND MARKINGS**

1	Õhusõidukite seisupaikade tähised, ruleerimisteede juhtjooned ja õhusõidukite seisupaikade visuaalne dokkimise / parkimise juhtimissüsteem <i>Use of aircraft stand ID signs, TWY guide lines and visual docking / parking guidance system of aircraft stands</i>	Ei ole <i>NIL</i>
2	Raja ja ruleerimisteede märgistus ja tuled. <i>RWY and TWY markings and LGT.</i>	Koonused raja äärtes, lävemärgid, raja lõpumärgid. Koonused ruleerimistee äärtes. <i>Cones at RWY edge, THR markings, RWY end markings.</i> <i>Cones at TWY edge.</i>
3	Stopp-tuled <i>Stop bars</i>	Ei ole <i>NIL</i>
4	Märkused <i>Remarks</i>	Ei ole <i>NIL</i>

**EEKU AD 2.11 ETTENÄHTUD
METEOROLOOGILINE INFO****EEKU AD 2.11 METEOROLOGICAL IN-
FORMATION PROVIDED**

1	Meteoroloogiajaam <i>Associated MET Office</i>	Ei ole <i>NIL</i>
2	Tööaeg <i>Hours of service</i> Meteoroloogiajaam väljaspool tööaega <i>MET Office outside hours</i>	Ei ole <i>NIL</i>
3	TAF ettevalmistamise eest vastutav lennumeteoroloogiajaam <i>Office responsible for TAF preparation</i> Kehtivusperioodid <i>Periods of validity</i> Väljaandmise intervall <i>Interval of issuance</i>	Ei ole <i>NIL</i>
4	Maandumisproгноosi tüüp <i>Trend forecast</i> Väljaandmise intervall <i>Interval of issuance</i>	Ei ole <i>NIL</i>
5	Võimalik briifing / konsultatsioon <i>Briefing / consultation provided</i>	Tel: +372 666 0932 (Keskkonnaagentuur) ET, EN, RU <i>Tel: +372 666 0932 (Estonian Environment Agency) ET, EN, RU</i>
6	Lennudokumendid <i>Flight documentation</i> Kasutatav keel(ed) <i>Language(s) used</i>	Lühenditega tekst, kaardid. <i>Abbreviated plain language text, charts.</i> ET
7	Briifingul või konsultatsioonil kasutatavad kaardid ja muu info <i>Charts and other information available for briefing or consultation</i>	Ei ole <i>NIL</i>
8	Kasutatavad lisaseadmed infoga varustamisel <i>Supplementary equipment available for providing information</i>	Ei ole <i>NIL</i>
9	Infoga varustatavad ATS üksused <i>ATS units provided with information</i>	Ei ole <i>NIL</i>
10	Lisainfo (piirangud teeninduses, jne.) <i>Additional information (limitation of service, etc.)</i>	Ei ole <i>NIL</i>

EEKU AD 2.12 RAJA FÜÜSIKALISED
ANDMED

EEKU AD 2.12 RUNWAY PHYSICAL
CHARACTERISTICS

Tähised <i>Designations</i> RWY NR	TEGELIK BRG <i>TRUE BRG</i>	Raja mõõtmed (m) <i>Dimensions of RWY (m)</i>	RWY ja SWY kandevõime (PCN) ja kate <i>Strength (PCN) and surface of RWY and SWY</i>	Läve koordinaadid Raja lõpu koordinaadid Läve geoidi hälve <i>THR coordinates RWY end coordinates THR Geoid undulation</i>	Läve kõrgus ja mitte- täppislähenemise puuteala kõrgeim kõrgus rajal <i>THR elevation and highest elevation of TDZ of non-precision APCH RWY</i>
1	2	3	4	5	6
04	049,59°	600 x 20	7 tonni, 100 m muru, 500 m perfokattega muru <i>7 tons, 100 m grass, 500 m reinforced grass</i>	580846,87N 0235941,22E – GUND 66 ft	THR 10 ft –
22	229,60°	600 x 20	7 tonni, 100 m muru, 500 m perfokattega muru <i>7 tons, 100 m grass, 500 m reinforced grass</i>	580859,44N 0240009,15E – GUND 66 ft	THR 9 ft –

RWY - SWY kalle <i>Slope of RWY - SWY</i>	SWY mõõtmed (m) <i>SWY dimen- sions (m)</i>	CWY mõõtmed (m) <i>CWY dimen- sions (m)</i>	Lennuriba mõõtmed (m) <i>Strip dimensions (m)</i>	OFZ	Märkused <i>Remarks</i>
7	8	9	10	11	12
Ei ole <i>NIL</i>	Ei ole <i>NIL</i>	Ei ole <i>NIL</i>	660 x 60	Ei ole <i>NIL</i>	Ei ole <i>NIL</i>
Ei ole <i>NIL</i>	Ei ole <i>NIL</i>	Ei ole <i>NIL</i>	660 x 60	Ei ole <i>NIL</i>	Ei ole <i>NIL</i>

EEKU AD 2.13 DEKLAREERITUD
DISTANTSID

EEKU AD 2.13 DECLARED DISTANCES

Raja tähis <i>RWY Designator</i>	TORA (m)	TODA (m)	ASDA (m)	LDA (m)	Märkused <i>Remarks</i>
1	2	3	4	5	6
04	600	600	600	600	Ei ole <i>NIL</i>
22	600	600	600	600	Ei ole <i>NIL</i>

EEKU AD 2.17 ATS ÕHURUUM

EEKU AD 2.17 ATS AIRSPACE

1	Tähis ja rõhtpiirid <i>Designation and lateral limits</i>	Ei ole <i>NIL</i>
2	Püstpiirid <i>Vertical limits</i>	Ei ole <i>NIL</i>
3	Õhuruumi klass <i>Airspace classification</i>	G
4	ATS üksuse kutsung <i>ATS unit call sign</i> Keel(ed) <i>Language(s)</i>	Tallinn Kontroll <i>Tallinn Control</i> ET, EN
5	Üleminekukõrgus <i>Transition altitude</i>	5000 FT MSL
6	Rakendatavuse aeg <i>Hours of applicability</i>	Ei ole kohaldatav <i>Not applicable</i>
7	Märkused <i>Remarks</i>	Ei ole <i>NIL</i>

EEKU AD 2.18 ATS SIDEVAHENDID

EEKU AD 2.18 ATS COMMUNICATION FACILITIES

Teeninduse tähis <i>Service designation</i>	Kutsung <i>Call sign</i>	Kanal(id) <i>Channel(s)</i>	Tööaeg <i>Hours of operation</i>	Märkused <i>Remarks</i>
1	2	3	4	5
Ei ole <i>NIL</i>	Kihnu Liiklus <i>Kihnu Traffic</i>	135.305	Ei ole <i>NIL</i>	Ei ole <i>NIL</i>

EEKU AD 2.23 LISAINFO

EEKU AD 2.23 ADDITIONAL INFORMATION

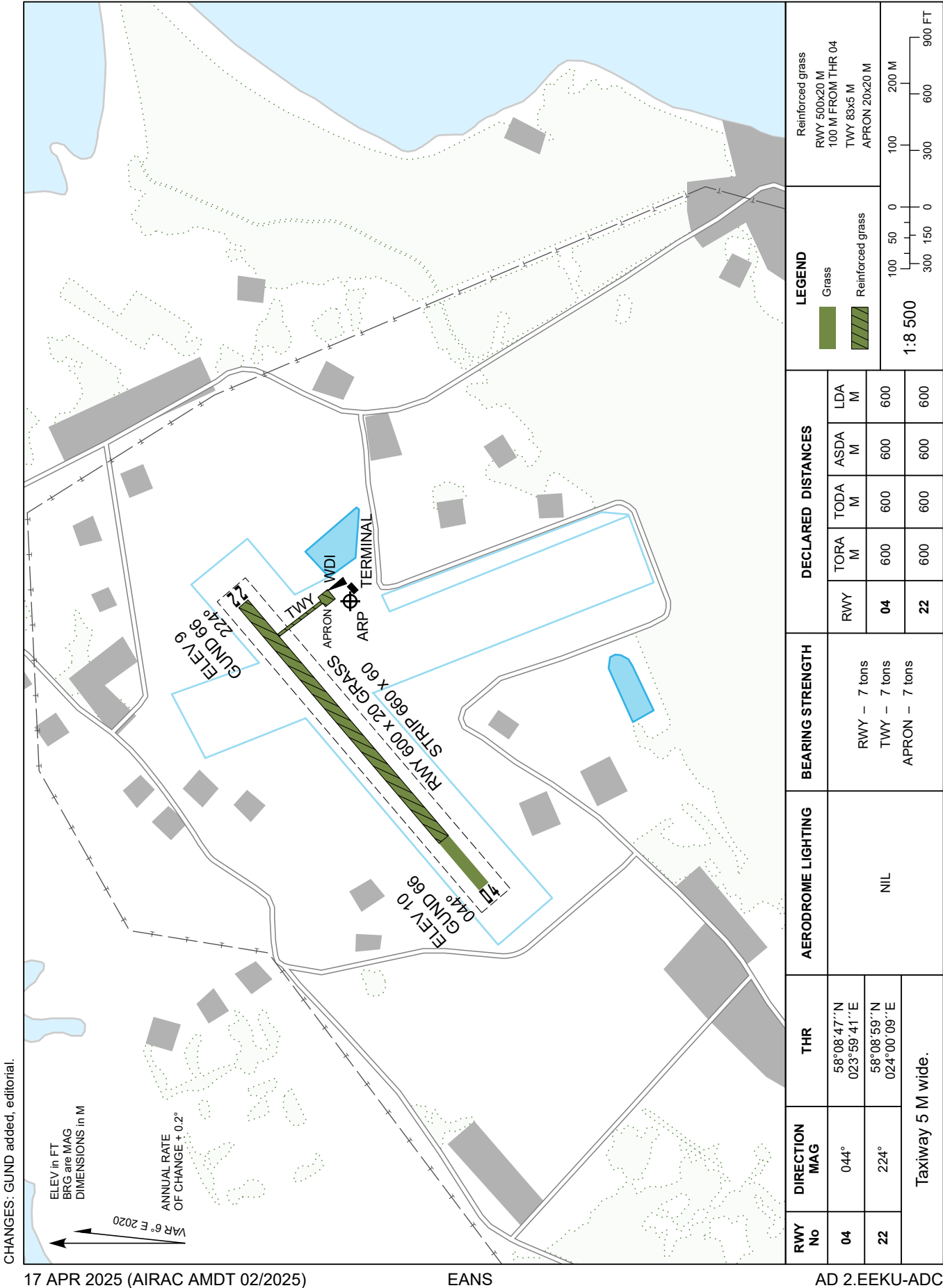
Lennu planeerimisel Kihnu on soovitatav kontakteeruda Pärnu lennuvälja administratsiooniga, kust on võimalik saada informatsiooni Kihnu lennuvälja olude, raja, ruleerimistee ja perrooni seisukorra kohta. Vt [EEKU AD 2.2](#).

When planning a flight to Kihnu it is recommended to contact Pärnu Aerodrome's administration where it is possible to get information about the conditions of the airfield, RWY, TWY and apron. See [EEKU AD 2.2](#).

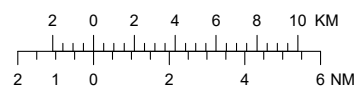
EEKU AD 2.24 KIHNU LENNUVÄLJA KAARDID

EEKU AD 2.24 CHARTS RELATED TO THE KIHNU AERODROME

Kaardi nimetus <i>Name of chart</i>	Leht <i>Page</i>
Lennuväljakaart - ICAO <i>Aerodrome Chart - ICAO</i>	AD 2.EE KU-ADC (17 APR 2025)
Visuaallähenemiskaart - ICAO <i>Visual Approach Chart - ICAO</i>	AD 2.EE KU-VAC (17 APR 2025)
Maandumiskaart <i>Landing Chart</i>	AD 2.EE KU-LDG (25 MAR 2021)



TÜHJAKS JÄETUD
PAGE INTENTIONALLY LEFT BLANK

KIHNU

AD 2.EEKU-VAC

TÜHJAKS JÄETUD
PAGE INTENTIONALLY LEFT BLANK

LANDING CHART

58°08'54"N
024°00'09"E

ELEV 12 FT
HEIGHTS RELATED
TO AD ELEV

TRAFFIC 135.305

KIHNU

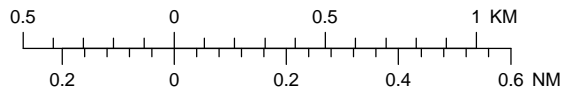


QFE DATA

THR RWY 04 10 FT
THR RWY 22 9 FT

 Reinforced grass RWY 500x20 M
100 M FROM THR 04

SCALE 1:25 000



INFORMATION TEL:
+372 506 1975 (ET)

Topography © Estonian Land Board

CHANGES: Editorial, information tel.

25 MAR 2021 (AIRAC AMDT 02/2021)

EANS

AD 2.EEKU-LDG

TÜHJAKS JÄETUD
PAGE INTENTIONALLY LEFT BLANK